



# Gardarika

Has been issued since 2014.

E-ISSN 2413-7456  
2023. 10(1). Issued once a year

## EDITORIAL BOARD

**Osadchij Evgenij** – Institute of Applied Physics of the National Academy of Sciences of Ukraine, Sumy, Ukraine (Editor in Chief)

**Kudinov Dmitrii** – Sumy Regional Institute of Teacher Education, Sumy, Ukraine

**Natolochnaya Olga** – Cherkas Global University, Washington, DC, USA

**Kochloshvili Nino** – Iakob Gogebashvili Telavi State University, Georgia

**Papaskiri Zurab** – Sukhumi State University, Tbilisi, Georgia

**Ponomareva Mariya** – Southern Federal University, Rostov-on-Don, Russian Federation

**Potemkina Marina** – Nosov Magnitogorsk state technical university, Magnitogorsk, Russian Federation

**Rzheshveskii Oleg** – Institute of World History, Russian Academy of Sciences, Moscow, Russian Federation

**Sudovikov Mikhail** – Vyatka State University, Kirov, Russian Federation

**Valeev Nail** – Academy of Sciences of the Republic of Tatarstan, Kazan, Russian Federation

Journal is indexed by: **OAJI, Crossref, MIAR**

All manuscripts are peer reviewed by experts in the respective field. Authors of the manuscripts bear responsibility for their content, credibility and reliability.

Editorial board doesn't expect the manuscripts' authors to always agree with its opinion.

Postal Address: 1717 N Street NW, Suite 1,  
Washington, District of Columbia 20036

Release date 16.06.23  
Format 21 × 29,7/4.

Website: <https://g.cherkasgu.press>  
E-mail: [office@cherkasgu.press](mailto:office@cherkasgu.press)

Headset Georgia.

Founder and Editor: Cherkas Global  
University

Order № G16.

© Gardarika, 2023

# Gardarika

2023

Is.

1

## CONTENTS

**Articles**

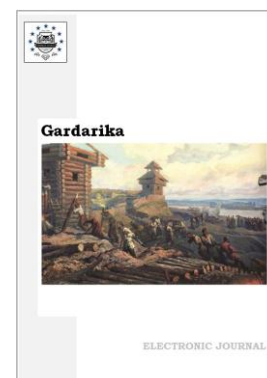
Photos from the Family Archive of N.V. Sergeev as a Source on Water Transport in Sarapul S.L. Astapovich, N.W. Mitiukov .....	3
Cherkasovs (Keretskys): Yurii Petrovich Cherkasov (1939–2022) A.A. Cherkasov .....	10
Photos from the Family Archive of I.G. Novgorodtsev as a Source about the Perm Paramilitary Fire Department and the Steamship “Groza” N.I. Demidova, V.V. Zhdanov .....	18
Craftsmen and Officers of the Votkinsk Plant, Sarapul District in Vyatka Province Ivukovy O.Yu. Larionova .....	29
Chronicle City of Turov E.M. Osadchij .....	45

Copyright © 2023 by Cherkas Global University



Published in the USA  
Gardarika  
Has been issued since 2014.  
E-ISSN: 2413-7456  
2023. 10(1): 3-9

DOI: 10.13187/gard.2023.1.3  
<https://g.cherkasgu.press>



## Articles

### Photos from the Family Archive of N.V. Sergeev as a Source on Water Transport in Sarapul

Sergey L. Astapovich <sup>a</sup>, Nicholas W. Mitiukov <sup>a, \*</sup>

<sup>a</sup> Society of Local Lore, Kalinkovichi, Republic of Belarus

<sup>b</sup> Udmurt Federal Research Center of the Ural Branch of the Russian Academy of Sciences, Izhevsk, Russian Federation

#### Abstract

The work is publishing the family photo archive of Nikolai Vasilyevich Sergeev (1927–2009), provided by T.Yu. Sergeeva. He worked from 1949 to 1963 at the Simonikha's repair and operational base or vessels assigned to it. As a result of the analysis, it was assumed that the photographs were mainly from the early 1960s and were made either on the deck of the steamship "Mechanik Kalashnikov" or from its board (on which N.V. Sergeev worked). Basically, the photographs show everyday scenes of the work of rivermen and therefore they have a certain value within the framework of the history of everyday life. And since the vessels of the Kama River Shipping Company were included in the frame, they are also valuable for reconstructing the history of the development of river transport in the region.

**Keywords:** Nikolai Vasilievich Sergeev, family photo archive, river transport, Kama River Shipping Company, Simonikha.

#### 1. Введение

В исторической науке давно подчеркивается значимость семейных архивов. Однако, как показывает анализ публикаций, индексируемых в Российском индексе научного цитирования, посвященных семейным архивам, их подавляющее большинство написано школьниками или студентами в рамках различных конкурсов школьных (студенческих) исследовательских работ краеведческой или патриотической направленности. Причины данного парадокса следует искать не столько в том, что семейные архивы «недостойны» серьезных исследователей, сколько в крайней разобщенности самих архивов и эклектичности содержащихся там сведений. А публикацию семейных архивов обычно предпринимают их собственники.

Кроме того, справедлив парадокс, сформулированный как: «архивный опыт убеждает, к сожалению, что в огромном большинстве случаев люди не представляют себе семейной ценности хранящихся у них в доме старинных документов, вещей, да и многого другого» (Аленичев, Аленичев, 2009). И потому, со смертью владельца сам архив

\* Corresponding author

E-mail addresses: [nico02@mail.ru](mailto:nico02@mail.ru) (N.W. Mitiukov)

нередко оказывается выброшенным, как, например, оказался буквально чудом спасен архив известного оружейника В.П. Кавер-Камзолова (Коробейников, 2011).

Как правило, наиболее значимая и ценная часть семейных архивов – это фотографии. Конечно, в основном они состоят из различных бытовых сцен, но нередко запечатленными оказываются довольно уникальные задние планы. Это особо ценно, например, для истории водного транспорта, когда в кадр могут попасть суда, по которым практически не осталось фотосвидетельств.

Объектом исследования данной работы является фотографии семейного архива Н.В. Сергеева, переданные для публикации его родственницей Сергеевой Татьяной Юрьевной. В годы войны от ушел юнгой на речной флот, а после войны долгое время работал в Симонихинской ремонтно-эксплуатационной базе Камского речного пароходства. Поскольку в архивах Удмуртии отсутствуют какие-либо фонды, связанные с Симонихинской РЭБ, эти фотографии приобретают особую ценность.

## **2. Результаты**

### **Информация об Н.В. Сергееве по его трудовой книжке**

Николай Васильевич Сергеев родился в 1 декабря 1927 г., умер 14 июня 2009 г. Получил начальное образование, работал по профессии слесарь.

Исходя из записей в трудовой книжке:

20 мая 1944 г. принят масленщиком на пароход «Ереван».

25 октября 1948 г. переведен слесарем на пароход «Байкал».

24 апреля 1949 г. переведен помощником механика на пароход «Краб».

2 декабря 1949 г. переведен слесарем на СРМ Симониха.

1 сентября 1953 г. присвоен 6-й разряд слесаря.

3 апреля 1961 г. назначен Первым помощником механика на пароход «Механик Калашников».

28 апреля 1963 г. уволен из Симонихинской РЭБ по собственному желанию.

После этого Н.В. Сергеев работал на предприятиях города Сарапула, никак не связанный с водным транспортом.

Являясь фотолюбителем, Н.В. Сергеев активно фотографировал различные сцены из личной жизни. После него остался богатый архив. Несколько десятков фотографий посвящено периоду 1944–1963 гг. и они представляют определенный интерес с точки зрения водного транспорта Сарапула и Симонихи.

### **Описание фотоархива Н.В. Сергеева**

В большинстве своем фотографии никак не атрибутированы, лишь на некоторых из них стоит год. Как правило, на них запечатлен период 1961-63 гг., то есть время работы автора фотографий в Симонихинской РЭБ.

В основном владелец архива показан в кругу коллег. Исключение составляют фото 2 и 4, где он попал в кадр вместе со своей супругой Сергеевой Зинаидой Ивановной (в девичестве Новак).

**Фотография № 1.** Единственная подписанная фотография (1962 г.), очевидно, готовилась на доску почета. На ней изображен сам Н.В. Сергеев, производящий слесарную доработку запорной арматуры.

**Фотография № 2.** Супружеская чета Сергеевых, фотография подписана 1963 г. Они стоят на палубе какого-то буксира, определить тип и название которого не представляет возможным для данного ракурса. Скорее всего это судно, либо приписанное к Симонихинской РЭБ, либо проходившее там ремонт или зимний отстой. Поскольку в этот период Н.В. Сергеев числится в команде парохода «Механик Калашников», очень возможно, что это именно данный пароход. Изображенные на снимке элементы корабельной архитектуры этого не исключают.



**Рис. 1.** Сергеев Ник[олай] Васильевич, уд[арник] ком[мунистического] труда, Симониха 1962 г.



**Рис. 2.** 1963 г.

**Фотография 3.** Особых отметок не имеет. На ней изображен пожилой человек, вероятнее всего наставник или друг Н.В. Сергеева. Фотография сделана зимой, на что указывает теплая одежда человека и снег на заднем плане. Вероятнее всего идет межнавигационный ремонт судна. Человек стоит на крыле капитанского мостика над гребным колесом, рядом с рубкой. Вряд ли он выполняет какую-то работу, скорее всего просто позирует у машинного телеграфа. На фото видна колонка с индикатором, маховик управления и переговорная труба. Вероятней всего, это буксир проекта 732. На заднем плане видим однотипный буксир с плакатом на леерном ограждении: «[Бросим] все силы на выполнение [пятилетнего] плана». Поскольку обычно плакаты ориентировали для их чтения с берега, это уже мостик другого буксира. Далее хорошо видна его крытая рубка. Определить судно в данном ракурсе невозможно. Вероятно, это тоже «Механик Калашников».

Данную фотографию следует признать своего рода сенсацией. Дело в том, что человек позирует у дополнительного поста дистанционного управления паровой машиной буксира. Получается, что на буксирных пароходах проекта 732 устанавливались три поста дистанционного управления на мостике: центральный в ходовой рубке и два дополнительных на крыльях мостика у каждого борта. Буксир на заднем плане также оборудован системой дистанционного управления машиной. Особенность работы на колесных буксирах заключалась в том, что одного поста управления в закрытой рубке было явно недостаточно. При швартовке, счалке или на ходу в узостях требовалось внимание с бокового крыла мостика. Поэтому, чтобы исключить ненужного наблюдателя, прямо на крыльях мостика и устанавливали дополнительные посты управления. Все три поста кинематически связывались между собой и машиной. Управление на каждом из них было полностью аналогичным.

Из литературы известно, что в конце 1940-х годов на буксире «Комбайнер» Московского речного пароходства (МРП) установили и провели опытную эксплуатацию дистанционного управления паровой машиной. Позднее, дистанционное управление машиной получили буксиры проекта 733 МРП и пароходства «Волготанкер» (Никифоров, 1958). Получается, что на основе фотографии можно добавить: «В ходе модернизации также принципиально схожую систему дистанционного управления установили на отдельные буксиры проекта 732, в частности Камского речного пароходства».

**Фотография 4.** Супружеская чета Сергеевых. Рядом с ними находится спасательный круг, на котором читается «Механик Калашников. КРП», однозначно идентифицирующий судно. Справа от З.И. Сергеевой виден срез фальшборта, скорее всего указывающий, что фотография сделана на мостике. Одежда и вид супругов аналогичен снимку № 2, что может указывать на их синхронность, то есть на 1963 г.





Рис. 3. Б.н.



Рис. 4. Б.н.

**Фотография 5.** Группа людей, среди которых Н.В. Сергеев, стоят у вывески «Симонихинская РЭБ». Фотография датирована 1962 г. Три человека в форменной одежде плавсостава.

**Фотография 6.** Два человека, обнаженные по пояс, производят работы связанные с водой на палубе судна (наладка гидравлической аппаратуры, мытье судна и т.д.). Справа вверху виден спасательный круг. Название судна не читается, но последние буквы «...ОВ» вполне могут указывать на «Механика Калашникова». На переднем плане стоит кнехт. Фальшборт и кнехт указывают, что они скорее всего, находятся в передней части парохода перед надстройкой. Особенности архитектуры вполне допускают, что это судно проекта 732, т.е. «Механик Калашников».

**Фотография 7.** Изображены три человека в двери в надстройке. На переднем плане перед ними причальный кнехт. Идентифицировать проект и судно по столь небольшому количеству деталей сложно, но особенности архитектуры не исключают, что это судно проекта 732.



Рис. 5. 1962 г.



Рис. 6. Б.н.




Рис. 7. Б.н.

**Фотография 8.** Изображена, по-видимому самоходная шаланда, за которой находится пароход. Судя по тому, что труба судна находится за рубкой, можно сделать вывод, что происходит толкание баржи. Шаланда имеет скошенный вовнутрь борт, как это и должно быть у судов для перевозки грунта. С имеющегося ракурса сложно сделать ввод о типовой принадлежности шаланды и парохода. В речном флоте работали шаланды

подобной конструкции проекта 1051, но ее серийное производство началось в 1963 г., то есть тогда, когда скорее всего и сделана эта фотография. Возможно, фотограф решил запечатлеть новое, только что полученное судно.

**Фотография 9.** Группа людей стоит у сияния колесного кожуха парохода, на котором написано «Механик Калашников. КРП». Хотя фотография сделана зимой, скорее всего судно стоит во льду, не поднятое на клети.




**Рис. 8.** Б.н.

**Рис. 9.** Б.н.

**Фотография 10.** Буксир проекта 732 «Ураган». Оборудован носовым одиночным упором для вождения речных составов методом толкания. Построен в 1951 г., работал в Соликамске, в начале 1960-х переведен в Сарапул, где работал вплоть до списания в 1971 г.

**Фотография 11.** Буксир проекта 732, название не читается. Однако на сиянии хорошо видно, что название состоит из двух слов. Первое – шесть букв написано над сиянием, второе – семь букв непосредственно в сиянии. Учитывая то, что это наверняка окрестности Сарапула и Камское речное пароходство, судно скорее всего «Сергей Тюленин». На это указывают буквы над сиянием, где более-менее хорошо видна в конце буква с двумя палочками: Й, Н, П или И, а также узкая буква, вполне возможно что «Г» – третья с конца. Судно построено в 1949 г. и с 1962 г. до момента списания в 1973 г. состояло на балансе Симонихинской РЭБ.



**Рис. 10.** Б.н.

**Рис. 11.** Б.н.


**Фотография 12.** Судно толкает баржу с плавкраном. Судно явно буксир проекта 732, а баржа для насыпного груза. Видно, что буксир приспособлен для толкания. Заметно выделяется двухуровневая ходовая рубка и мостик. Аналогичный имел пароход «Ураган», вероятно, он и попал в кадр. Вполне возможно, что фотография 8 сделана для этой же сцепки судов. К барже пришвартован плавкран типа РМЗ. Несколько кранов этого типа в



разное время числились на балансе хозяйств, так или иначе связанных с Сарапулом. Поэтому определить достоверно его номер не представляется возможным.

**Фотография 13.** Постановочная или просто фотограф поймал удачный кадр. В кадре снова буксир-толкач проекта 732. Два человека сидят на верхнем левом крыле мостика.

**Фотография 14.** Панорамный снимок Сарапула. На переднем плане на полной скорости идет теплоход проекта 792. На его борту виден индекс «ПС-1ХХ». Но это не поможет в идентификации судна, поскольку в Сарапуле работали ПС-145, ПС-146 и, возможно, ПС-147. Кстати, именно на ПС-147 надпись более и походит. У среза воды слева стоит судно проекта 376. Какое именно также сказать невозможно, поскольку хозяйства Сарапула имели несколько подобных судов. А вот справа угловатая форма корпуса, скорее всего выдает судно проекта 861, которых также было несколько.



**Рис. 12.** Б.н.

**Рис. 13.** Б.н.



**Рис. 14.** Б.н.

### 3. Заключение

Публикуемые снимки в основном относятся к началу 1960-х гг. На них в основном изображены различные сцены типовых работ, проводимых в Симонихинской РЭБ. В основном снимки сделаны на палубе буксира «Механик Калашников» или с его борта. Таким образом, личный архив Н.В. Сергеева представляет собой ценный источник по водному транспорту региона (Сарапула и Симонихи).

### Литература

Аленичев, Аленичев, 2009 – Аленичев В.В., Аленичев В.Н. Семейный архив как необходимый начальный источник сведений в историко-генеалогическом исследовании // *Современные гуманитарные исследования*. 2009. № 2 (27). С. 25-28.

Коробейников, 2011 – Коробейников А.В. Военная лирика В.П.Кавер-Камзолова // *Иднакар: методы историко-культурной реконструкции*. 2011. № 2 (12). С. 90-105.

Никифоров, 1958 – Никифоров Г.В. Дистанционное управление судовыми паровыми машинами (опыт Московского пароходства). М.: Речной транспорт, 1958. 26 с.



## References

Alenichev, Alenichev, 2009 – Alenichev, V.V., Alenichev, V.N. (2009). Semeinyi arkhiv kak neobkhodimyi nachal'nyi istochnik svedenii v istoriko-genealogicheskom issledovanii [Family archive as a necessary initial source of information in historical and genealogical research]. *Sovremennye gumanitarnye issledovaniya*. 2(27): 25-28. [in Russian]

Korobeinikov, 2011 – Korobeinikov, A.V. (2011). Voennaya lirika V.P.Kaver-Kamzolova [Military lyrics by V.P. Kaver-Kamzolov]. *Idnakar: metody istoriko-kul'turnoi rekonstruktsii*. 2(12): 90-105. [in Russian]

Nikiforov, 1958 – Nikiforov, G.V. (1958). Distantionnoe upravlenie sudovymi parovymi mashinami (opyt Moskovskogo parokhodstva) [Remote control of ship steam engines (experience of the Moscow Shipping Company)]. M.: Rechnoi transport, 26 p. [in Russian]

## Фотографии семейного архива Н.В. Сергеева как источник по водному транспорту Сарапула

Сергей Леонидович Астапович <sup>a</sup>, Николай Витальевич Митюков <sup>b, \*</sup>

<sup>a</sup>Общество краеведов, Калинковичи, Республика Беларусь

<sup>b</sup>Удмуртский федеральный исследовательский центр УрО РАН, Ижевск, Российская Федерация

**Аннотация.** В работе производится публикация семейного фотоархива Николая Васильевича Сергеева (1927–2009), предоставленные Т.Ю. Сергеевой. Он работал с 1949 по 1963 гг. в Симонихинской ремонтно-эксплуатационной базе или приписанных в ней судах. В результате анализа сделано предположение, что снимки в основном начала 1960-х гг. и сделаны либо на палубе парохода «Механик Калашников», либо с его борта (на котором работал Н.В. Сергеев). В основном снимки демонстрируют бытовые сцены работы речников и потому они имеют определенную ценность в рамках истории повседневности. А поскольку в кадр попали суда Камского речного пароходства, они также имеют ценность для реконструкции истории развития речного транспорта региона.

**Ключевые слова:** Николай Васильевич Сергеев, семейный фотоархив, речной транспорт, Камское речное пароходство, Симониха.

---

\* Корреспондирующий автор  
Адреса электронной почты: [nico02@mail.ru](mailto:nico02@mail.ru) (Н.В. Митюков)

Copyright © 2023 by Cherkas Global University



Published in the USA  
 Gardarika  
 Has been issued since 2014.  
 E-ISSN: 2413-7456  
 2023. 10(1): 10-17

DOI: 10.13187/gard.2023.1.10  
<https://g.cherkasgu.press>



## Cherkasovs (Keretskys): Yurii Petrovich Cherkasov (1939–2022)

Aleksandr A. Cherkasov <sup>a, \*</sup>

<sup>a</sup> Cherkas Global University, Washington, DC, USA

### Abstract

The paper examines the biography of Yurii Petrovich Cherkasov (1939–2022), a representative of the Cherkasovs (Keretskys) family.

The source base is represented by the archival materials and sources of personal origin. There were used the documents from the Russian State Archive of Ancient Acts (Moscow, Russian Federation) and the National Archive of the Republic of Karelia (Petrozavodsk, Russian Federation) among the archival materials. The materials of personal origin are presented by personal documents of Yurii Petrovich Cherkasov (work book, diplomas, etc.), as well as memoirs.

In conclusion, the author states that Yurii Petrovich Cherkasov spent his whole life with mining – working in mines. He began his work at the mine at the age of 21 in 1960, in 1967 he graduated from the Krivoy Rog Mining Institute and became a mining master of underground works. He worked in this position until 1997, far exceeding the required period for retirement, which was limited to 25 years of work in the mine. However, even after that, Yurii Petrovich did not retire, but only moved to a less difficult front of work – a mining dispatcher, where he worked for another 14 years. Cherkasov retired in 2011 at the 73rd year of his life, having given 51 years to the mine. However, not only the mine was in his life, in a rare time of rest he loved hunting and outdoor recreation. A well-known miner's proverb says: “No hunter without a gun, no carpenter without an axe, no miner without knowledge” – this was Yurii Petrovich Cherkasov.

**Keywords:** Cherkasovs (Keretskys), Yurii Petrovich Cherkasov, 1939–2022, biography.

### 1. Введение

История семьи является важной составной частью социальной истории, которая затрагивает социокультурную эволюцию родственных групп в разные периоды времени, а в нашем случае (история семьи Черкасовых из Керети) от Новой истории до современности. При этом важное значение в истории семьи имеют биографические материалы, которые позволяют персонифицировать семью по отдельным ее представителям. В данной работе мы хотели бы уделить внимание представителю Павловской ветви нашего рода – Юрию Петровичу Черкасову (1939–2022 гг.).

### 2. Материалы и методы

Работа опирается на традиционный круг исторических источников, а именно архивные документы и материалы личного происхождения. Архивные материалы по теме нашего исследования отложились в Российском государственном архиве древних актов (Москва,

\* Corresponding author

E-mail addresses: [a.cherkasov@cherkasgu.net](mailto:a.cherkasov@cherkasgu.net) (A.A. Cherkasov)

Российская Федерация), Национальном архиве Республики Карелия (Петрозаводск, Российская Федерация). Материалы личного происхождения представлены личными документами Юрия Петровича Черкасова (трудовая книжка, дипломы и др.), а также воспоминаниями.

Методология исследования представлена традиционными для биографических работ методом историзма, а также системного подхода. Благодаря первому можно рассмотреть биографию индивида в ее исторической последовательности, а применением второго выявить комплекс взаимосвязанных элементов и разделить временное пространство индивида на этапы по географическому, например, принципу. Это позволило нам разделить жизнь Юрия Петровича Черкасова на следующие периоды: Верхозимский, Криворожский и Мурманский.

### 3. Обсуждение

Историография семьи Черкасовых из Керети сегодня насчитывает около двух десятков трудов. Среди них работы, посвященные отдельным персоналиям, а также труды, рассматривающие те или иные проблемы семейной истории.

Так, например, в последнее время в свет вышел целый цикл работ, посвященный Черкасовым (Керетским) в годы Второй мировой войны. В результате были опубликованы боевые пути Ивана Ивановича Черкасова (1902–1969 гг.) (Черкасов, 2022), Алексея Павловича Черкасова (1910–1969 гг.) (Cherkasov, 2023), Петра Павловича Черкасова (1912–1942 гг.) (Cherkasov, 2023a) и Семена Агафоновича Черкасова (1897–1941 гг.) (Cherkasov, 2022a).

В то же время вышли и биографические работы, посвященные советскому и российскому изобретателю Павлу Ивановичу Черкасову (1938–2010 гг.) (Cherkasov, 2021), врачу Людмиле Алексеевне Черкасовой (1941 г.р.) (Cherkasov, 2023b), жертве политических репрессий и участнику Первой мировой войны Феофану Ивановичу Черкасову (1886–1938 гг.) (Cherkasov, 2021a) и другим.

Говоря о работах, посвященных разным аспектам семейной истории, нужно отметить, например, работу о создании родового календаря (Cherkasov, 2021b), историко-демографическое исследование об истории семьи Черкасовых (Cherkasov, 2021c), труд о демографических процессах в Керети в конце XIX – первой трети XX вв. (Cherkasov, 2022b), а также работу по истории Керети в период политических репрессий (Cherkasov, 2022c).

Представленный обзор свидетельствует о значительной степени изученности истории рода Черкасовых из Керети, тем не менее достаточно широкое малоизученное поле остается в персональных историях, что и предопределило наше обращение к биографии Юрия Петровича Черкасова (1939–2022 гг.).

### 4. Результаты

Юрий Петрович Черкасов являлся представителем старинной фамилии Черкасовых из Керети, род которых восходил во второй половине XVI века (примерная дата рождения черкаса Давыда – 1570 г., а уже его сын по имени Черкас 1590 г.р. поселился в Керети) (РГАДА. Ф. 1201. Оп. 5. Д. 47. Л. 4).

Юрий Петрович родился 2 апреля 1939 г. в поселке Лоухи Карело-Финской ССР, его родителями были Петр Павлович Черкасов 1912 г.р. и Александра Егоровна (в девичестве Краснова) 1915 г.р. В семье, помимо сына Юрия, была старшая дочь Эмма Петровна, которая родилась 10 апреля 1936 г. Несколько слов о родителях: отец – Петр Павлович Черкасов, родился в Керети в 1912 г., окончил 7-летнюю школу, радиотехник, в 1936 г. окончил 3-месячные курсы на Комбинате связи (факультет особого назначения) в городе Ленинград (НАРК. Ф. П-27. Оп. 7. Д.370. Л. 21), кандидат в члены ВКП(б) с 1939 г. (НАРК. Ф. П-213. Оп. 3. Д. 1049. Л. 3), с 14 апреля 1941 г. работал заведующим радиоузлом в Лоухах (НАРК. Ф. П-27. Оп. 7. Д. 370. Л. 2), член ВКП(б) с 1941 г. (НАРК. Ф. П-213. Оп. 6. Д. 5. Л. 539). В годы Великой Отечественной войны Петр Павлович был мобилизован и служил в партизанском отряде «Боевой клич» Карельского фронта. 12 декабря 1942 г. он был переброшен за линию фронта, а уже 25 декабря, при невыясненных обстоятельствах пленен и осужден к смертной казни (НАРК. Ф. П-213. Оп. 6. Д. 5. Л. 539об.). Мать Юрия Петровича до замужества работала на почте в должности почтальона, после замужества стала домохозяйкой, она была беспартийной (НАРК. Ф. П-27. Оп. 7. Д. 370. Л. 17).

С началом Великой Отечественной войны семьи партийных работников начали эвакуироваться, как известно поселок Лоухи был оккупирован противником в годы войны. Так, в сентябре 1941 г. семья Петра Павловича Черкасова (мать и двое детей) была эвакуирована в посл. Верховзим Камишкирский р-н, Пензенской области (НАРК. Ф. П-213. Оп. 1. Д. 270. Л. 2). Эвакуация в этот населенный пункт произошла неслучайно, так как мать Александры Егоровны, в девичестве Тюрина Анна Григорьевна, родилась в этом селе (НАРК. Ф. П-27. Оп. 7. Д. 370. Л. 17).

**Верхозимский период (1941–1960 гг.).** Итак, в сентябре 1941 г. семья Петра Павловича прибыла в п. Верховзим. С этого времени начинается Верховзимский период его жизни.

Здесь он оканчивает школу и в возрасте 19 лет начинает свою трудовую деятельность. Первая работа его была сезонной – сплавные работы, где он отработал с начала и до окончания этих работ с июня по октябрь 1958 г. (Трудовая книжка Ю.П. Черкасова / Личный архив А.А. Черкасова).

15 июня 1959 г. Юрий поступает на работу на Верховзимскую суконную фабрику на позицию разнорабочего строительного отряда. Однако уже 28 марта 1960 г. Юрий увольняется и переезжает в город Кривой Рог.

**Криворожский период (1960–1973 гг.).** Переехав в Кривой Рог, Юрий уже 7 апреля 1960 г. устраивается на монтажный участок № 9 в должности котельщика-сборщика 5-го разряда. Здесь он проработал недолго до 1 августа того же года, этого времени ему хватило, чтобы осмотреться на новом месте и связать свою жизнь с горнодобычей. В результате 1 августа 1960 г. он переходит на работу на шахту «Гигант» в Рудоуправление им. Дзержинского, трест Дзержинскруда в городе Кривой Рог. Уже 24 октября 1960 г. он переводится на должность подземного бурильщика-проходчика на той же шахте, а спустя два года (28 августа 1962 г.) он отправляется на учебу в Криворожский горнорудный институт.

В Кривом Роге Юрий Петрович познакомился с Любовью Васильевной Пугачевой (11.03.1940 г.р.) и у них завязались дружеские отношения.

1 сентября 1962 г. Юрий Петрович Черкасов был зачислен в число студентов дневного отделения. Во время учебного процесса Юрий Петрович неоднократно проходил производственную практику на предприятии. Первая такая практика была уже на первом курсе обучения с января по апрель 1963 г. на шахте «Гигант». Потом была там же практика с июля по ноябрь 1963 г. и с февраля по октябрь 1964 г.

Зимой 1963 г. Любовь Васильевна подарила Юрию Петровичу свою фотографию (Рисунок 1) с трогательной надписью на обратной стороне «На память наилучшему другу юности Юрию от Любы. Если нравится – храни, а не нравится порви ее. Люба».



**Рис. 1.** Любовь Васильевна Пугачева. Кривой Рог, 1963.



Летом того же года Юрий и Любовь поженились, а уже 12 февраля 1964 г. в семье родился первый ребенок – сын Юрий. В 1965 г. Юрий Петрович ([Рисунок 2](#)) уговорил супругу Любовь Васильевну поступить в педагогический институт, по окончании которого в 1970 г. Л.В. Черкасова начала трудовую деятельность учителем химии и биологии в школе ([Из воспоминаний А.В. Черкасовой от 28.01.2023 г. / Личный архив А.А. Черкасова](#)).

Однако вернемся к Юрию Петровичу. В 1966 г. он был отправлен на производственную практику в Забайкалье на знаменитый золотоносный Дарасунский рудник (Дарасунское рудоуправление). Практика здесь началась 1 июля 1966 г. Юрий работал в позиции подземного проходчика на шахте № 10. Однако уже 20 июля он был переведен на должность горного мастера подземных работ в той же шахте. В данной должности он проработал до конца производственной практики 20 декабря 1966 г., после чего вернулся в институт.



**Рис. 2.** Юрий Петрович Черкасов (1939–2022 гг.)  
 Портрет написан с фотографии 1965 г.  
 Масло, холст. Худ. Людмила Николаевна Богуцкая (1979 г.р.). 2023 г.

В 1967 г. он вновь стажировался на шахте «Гигант» в Кривом Роге в период с января по апрель, а 1 июля того же года завершает обучение в институте и получает диплом о высшем образовании ([Трудовая книжка Ю.П. Черкасова / Личный архив А.А. Черкасова](#)).

24 июля того же 1967 г. Юрий возвращается на шахту «Гигант» на должность подземного горного мастера, однако спустя год 26 августа 1968 г. он призывается в ряды Советской армии.

Службу Юрий Петрович проходит в танковых войсках в звании лейтенанта (в институте была военная кафедра) ([Рисунок 3](#)). Служил там-то в период с 3 сентября 1968 по 1 октября 1970 г.

28 октября 1970 г. Юрий Петрович возвращается в Кривой Рог на шахту «Гигант», где он вновь занимает позицию подземного горного мастера ОКСа (отдел капитального строительства). 27 апреля 1973 г. Юрий Петрович увольняется и в тот же день поступает на работу в Шахтопроходческое управление № 1 в должности подземного проходчика 6-го разряда на Ловозерский участок Мурманской области.



**Рис. 3.** Лейтенант Ю.П. Черкасов, его сын Юрий, супруга Любовь Васильевна и сводная сестра Валентина Трунина (сверху)

**Мурманский период (1973–2022 гг.).** Так, Юрий Петрович Черкасов и его семейство оказываются в Мурманской области. Здесь 11 августа 1975 г. в семье Черкасовых родился второй ребенок – сын Александр. 1 июля 1976 г. Юрий Петрович вновь занимает позицию горного мастера на подземных работах. Однако 31 декабря 1983 г. он был уволен в связи с ликвидацией Ловозерского участка.

2 января 1984 г. Юрий Петрович переходит на работу в Ловозерский горно-обогатительный комбинат, который находился в поселке Ревда Мурманской области. Местом его работы стал рудник «Умбозеро», а занимаемая должность – подземный горный мастер. Здесь 28 декабря того же 1984 г. за многолетний труд в народном хозяйстве Юрий Петрович Черкасов был награжден медалью «Ветеран труда» ([Трудовая книжка Ю.П. Черкасова / Личный архив А.А. Черкасова](#)). В 1987 г. он становится горным мастером службы доставки ВМ (взрывчатых материалов).

Годы работы на рудниках в конечном итоге дали о себе знать и в 1997 г. Юрий Петрович переводится на должность горного диспетчера подземного рудника «Умбозеро». В 2001 г. организация сменила свое название на «Ловозерская горная компания», Юрий Петрович продолжал свою работу в должности горного диспетчера на шахтной поверхности рудника «Умбозеро». В 2002 г. организация была еще раз переименована – «Ловозерская горно-обогатительная компания», Юрий Петрович оставался в той же позиции.

27 мая 2011 г. «Ловозерская горно-обогатительная компания» была ликвидирована, и Юрий Петрович на 73-м году жизни наконец-то ушел на заслуженный отдых. О причине закрытия рудника вспоминал сын Юрия Петровича А.Ю. Черкасов: «Причина закрытия рудника была в его бесперспективности ввиду затопления ручьем, который ранее шел по поверхности» ([Из воспоминаний А.Ю. Черкасова от 1.02.2023 г. / Личный архив А.А. Черкасова](#)).

Говоря о повседневной жизни Юрия Петровича, нужно отметить, что он любил охоту и рыбалку. Как правило, он уходил в лес с одной ночевкой: летом у костра, а зимой в каком-нибудь домике. Из воспоминаний А.Ю. Черкасова: «Юрий Петрович очень любил охоту, стрелял уток, гусей, куропаток и зайцев. Как правило приносил от одной до трех единиц дичи. С этим была связана одна интересная семейная история. Как-то из Украины приехала мама Юрия Петровича Александра Егоровна и увидев добычу сказала, что сын видать плохо стреляет. Юрий Петрович собрался и ушел на охоту, а когда вернулся принес домой 16 уток» ([Из воспоминаний А.Ю. Черкасова от 1.02.2023 г. / Личный архив А.А. Черкасова](#)).

Отдыхали и в более дальних местах. Так, например, есть сведения, что до 1974 г. семья ездила в одну из стран Варшавского договора – в Болгарию, также почти ежегодно до 2005

ездили в Кривой Рог на Украину к матери Александре Егоровне (Из воспоминаний А.Ю. Черкасова от 1.02.2023 г. / Личный архив А.А. Черкасова).

Юрий Петрович ушел 24 июня 2022 г. О последних днях жизни Юрия Петровича Черкасова вспоминает его сын Александр: «В феврале отцу приснился вещий сон, что к нему приходила смерть, он тогда ей сказал, что подожди, когда земля потеплеет (имелось ввиду, что хоронить на Крайнем Севере большая проблема). Примерно 21 июня он попал в больницу в поселке Ревда и его отправили на обследование в Мончегорск. Во время обследования потерял сознание, был переведен в реанимацию, где и скончался» (Из воспоминаний А.Ю. Черкасова от 1.02.2023 г. / Личный архив А.А. Черкасова).

## 5. Заключение

Завершая этот краткий биографический обзор жизни Юрия Петровича Черкасова, мы можем видеть пример человека сильной воли, который связал всю свою жизнь с горным делом – работой на рудниках. Свою работу на шахте он начинает в возрасте уже 21 года в 1960 г., в 1967 г. оканчивает Криворожский горнорудный институт и становится горным мастером подземных работ. В этой должности он продолжает работать последующие 30 лет вплоть до 1997 г., намного превысив необходимый срок для выхода на пенсию, который был ограничен 25 годами работы в шахте. Однако и после этого Юрий Петрович на пенсию не вышел, а лишь перешел на менее тяжелый фронт работ – горный диспетчер, где проработал еще 14 лет. Ю.П. Черкасов вышел на пенсию в 2011 г. на 73-м году жизни, отдав шахте 51 год. Однако не только шахта была в его жизни, в редкое время отдыха он любил охоту и отдых на природе. Известная шахтерская поговорка гласит: «Без ружья не охотник, без топора не плотник, без знаний не шахтёр» – таким и был Юрий Петрович Черкасов.

## Литература

- НАРК – Национальный архив Республики Карелия.  
 РГАДА – Российский государственный архив древних актов.  
 Личный архив А.А. Черкасова – Коллекция документов. Личный архив А.А. Черкасова.  
 Черкасов, 2022 – Черкасов А.А. Боевой путь рядового Ивана Ивановича Черкасова // *Вестник Санкт-Петербургского государственного университета. Серия «История»*. 2022. Т. 67. Вып. 2. С. 414-451.  
 Cherkasov, 2021 – Cherkasov A.A. Cherkasovs (Keretskys): Pavel Ivanovich Cherkasov (1938–2010) // *Gardarika*. 2021. 8(1): 23-35.  
 Cherkasov, 2021a – Cherkasov A.A. Cherkasovs (Keretskys): Feofan Ivanovich Cherkasov (1886–1938) // *European Researcher. Series A*. 2021. 12(2): 75-80.  
 Cherkasov, 2021b – Cherkasov A.A. The Ancestral Calendar of Cherkasovs (Keretskys) (to the 310th Anniversary of the Birth of Isak Cherkasov) // *History and Historians in the Context of the Time*. 2021. 19(1): 3-7.  
 Cherkasov, 2021c – Cherkasov A.A. Cherkasovs (Keretskys): Historical and Genealogical Research (based on the Materials from the second half of the XVIII – first half of the XX centuries) // *Bylye Gody*. 2021. 16(4): 1671-1682.  
 Cherkasov, 2022a – Cherkasov A.A. In Memory of Semen Agafonovich Cherkasov (1897–1941): The Fate of One Marching Reinforcement // *Voennyi Sbornik*. 2022. 10(2): 57-77.  
 Cherkasov, 2022b – Cherkasov A.A. To the Issue of Demographic Processes in the Keret Village at the end of the 19th – the first half of the 20th centuries // *Population Processes*. 2022. 7(1): 3-7.  
 Cherkasov, 2022c – Cherkasov A.A. Keret during the Great Terror (1937–1938) // *Zhurnal grazhdanskogo i ugolovnoogo prava*. 2022. 9(1): 3-15.  
 Cherkasov, 2023 – Cherkasov A.A. Cherkasovs (Keretskys): Aleksei Pavlovich Cherkasov's Combat Path during the Second World War // *History and Historians in the Context of the Time*. 2023. 32(1): 48-63.  
 Cherkasov, 2023a – Cherkasov A.A. The Story of a Saboteur: in Memory of Petr Pavlovich Cherkasov (1912–1942) // *History and Historians in the Context of the Time*. 2023. 32(1): 22-35.  
 Cherkasov, 2023b – Cherkasov A.A. Lyudmila Alekseevna Cherkasova (born in 1941): Touches to a Lifetime Portrait // *European Researcher. Series A*. 2023. 14(1): 14-24.

## References

- [Cherkasov, 2021](#) – Cherkasov, A.A. (2021). Cherkasovs (Keretskys): Pavel Ivanovich Cherkasov (1938–2010). *Gardarika*. 8(1): 23-35.
- [Cherkasov, 2021a](#) – Cherkasov, A.A. (2021). Cherkasovs (Keretskys): Feofan Ivanovich Cherkasov (1886–1938). *European Researcher. Series A*. 12(2): 75-80.
- [Cherkasov, 2021b](#) – Cherkasov, A.A. (2021). The Ancestral Calendar of Cherkasovs (Keretskys) (to the 310th Anniversary of the Birth of Isak Cherkasov). *History and Historians in the Context of the Time*. 19(1): 3-7.
- [Cherkasov, 2021c](#) – Cherkasov, A.A. (2021). Cherkasovs (Keretskys): Historical and Genealogical Research (based on the Materials from the second half of the XVIII – first half of the XX centuries). *Bylye Gody*. 16(4): 1671-1682.
- [Cherkasov, 2022](#) – Cherkasov, A.A. (2022). Boevoi put' ryadovogo Ivana Ivanovicha Cherkasova [The combat path of a common soldier Ivan Ivanovich Cherkasov]. *Vestnik Sankt-Peterburgskogo gosudarstvennogo universiteta. Seriya «Istoriya»*. 67(2): 414-451. [in Russian]
- [Cherkasov, 2022a](#) – Cherkasov, A.A. (2022). In Memory of Semen Agafonovich Cherkasov (1897–1941): The Fate of One Marching Reinforcement. *Voennyi Sbornik*. 10(2): 57-77.
- [Cherkasov, 2022b](#) – Cherkasov, A.A. (2022). To the Issue of Demographic Processes in the Keret Village at the end of the 19th – the first half of the 20th centuries. *Population Processes*. 7(1): 3-7.
- [Cherkasov, 2022c](#) – Cherkasov, A.A. (2022). Keret during the Great Terror (1937–1938). *Zhurnal grazhdanskogo i ugolovnogo prava*. 9(1): 3-15.
- [Cherkasov, 2023](#) – Cherkasov, A.A. (2023). Cherkasovs (Keretskys): Aleksei Pavlovich Cherkasov's Combat Path during the Second World War. *History and Historians in the Context of the Time*. 32(1): 48-63.
- [Cherkasov, 2023a](#) – Cherkasov, A.A. (2023). The Story of a Saboteur: in Memory of Petr Pavlovich Cherkasov (1912–1942). *History and Historians in the Context of the Time*. 32(1): 22-35.
- [Cherkasov, 2023b](#) – Cherkasov, A.A. (2023). Lyudmila Alekseevna Cherkasova (born in 1941): Touches to a Lifetime Portrait. *European Researcher. Series A*. 14(1): 14-24.
- [Lichnyi arkhiv](#) – Lichnyi arkhiv A.A. Cherkasova [Personal archive of A.A. Cherkasov]. [in Russian]
- [NARK](#) – Natsional'nyi arkhiv Respubliki Kareliya [National archive of Republic of Karelia].
- [RGADA](#) – Rossiiskii gosudarstvennyi arkhiv drevnikh aktov [Russian state archive of ancient acts].

## Черкасовы (Керетские): Юрий Петрович Черкасов (1939–2022 гг.)

Александр Арвелодович Черкасов <sup>a, \*</sup>

<sup>a</sup> Черкас глобальный университет, Вашингтон, США

**Аннотация.** В работе рассматривается биография Юрия Петровича Черкасова (1939–2022 гг.) – представителя семьи Черкасовых (Керетских).

Источниковая база исследования представлена архивными материалами и источниками личного происхождения. Среди архивных материалов использовались документы из Российского государственного архива древних актов (г. Москва, Российская Федерация) и Национального архива Республики Карелия (г. Петрозаводск, Российская Федерация). Материалы личного происхождения представлены личными документами Юрия Петровича Черкасова (трудовая книжка, дипломы и др.), а также воспоминаниями.

В заключении автор отмечает, что Юрий Петрович Черкасов всю свою жизнь с горным делом – работой на рудниках. Свою работу на шахте он начал в возрасте уже 21 года в 1960 г., в 1967 г. окончил Криворожский горнорудный институт и стал горным мастером подземных работ. В этой должности он работал вплоть до 1997 г., намного превысив

\* Корреспондирующий автор

Адреса электронной почты: [a.cherkasov@cherkasgu.net](mailto:a.cherkasov@cherkasgu.net) (А.А. Черкасов)



необходимый срок для выхода на пенсию, который был ограничен 25 годами работы в шахте. Однако и после этого Юрий Петрович на пенсию не вышел, а лишь перешел на менее тяжелый фронт работ – горный диспетчер, где проработал еще 14 лет. Ю.П. Черкасов вышел на пенсию в 2011 г. на 73-м году жизни, отдав шахте 51 год. Однако не только шахта была в его жизни, в редкое время отдыха он любил охоту и отдых на природе. Известная шахтерская поговорка гласит: «Без ружья не охотник, без топора не плотник, без знаний не шахтёр» – таким и был Юрий Петрович Черкасов.

**Ключевые слова:** Черкасовы (Керетские), Юрий Петрович Черкасов, 1939–2022 гг., биография.

Copyright © 2023 by Cherkas Global University



Published in the USA  
 Gardarika  
 Has been issued since 2014.  
 E-ISSN: 2413-7456  
 2023. 10(1): 18-28

DOI: 10.13187/gard.2023.1.18  
<https://g.cherkasgu.press>



## Photos from the Family Archive of I.G. Novgorodtsev as a Source about the Perm Paramilitary Fire Department and the Steamship “Groza”

Nadezhda I. Demidova <sup>a,\*</sup>, Vladislav V. Zhdanov <sup>b</sup>

<sup>a</sup> Perm National Research Polytechnic University, Russian Federation

<sup>b</sup> Departmental Security of the Ministry of Energy of Russia, Russian Federation

### Abstract

The article publishes photographs from the Novgorodtsev family archive, reflecting the service of the head of the family, Ivan Grigorievich Novgorodtsev, in the 19th paramilitary guard detachment of the Ministry of River Fleet from 1952 to 1960. All photographs are made in black and white, characteristic of that time, and are published for the first time. Their analysis was carried out, based on the available dating and images, it was revealed that, apparently, the paramilitary guards of the Kama River Shipping Company during this period experienced problems with uniforms. In particular, the people depicted in the photographs have numerous deviations from the latest instructions on clothing, issued long before by the ministry. Based on the paperwork documentation of the Kama River Shipping Company, a reconstruction was made of the biography of the fire vessel «Groza», depicted in photographs from the family archive. The ship, built in 1929, came to the Kama after the war as part of reparations and was a former tugboat “Frida”. In 1948 it was renamed “Kambala”, and in 1950 “Groza”. The fire vessel was listed on the balance sheet of the shipping company until its decommissioning in 1967. Thus, photographs of the family archives of shipping company employees have enormous potential for clarifying the facts of the history of the river fleet and its individual structures, which are not even mentioned in official documentation. This, in particular, is especially relevant, for example, for the paramilitary and fire protection – a rather closed structure, due to the limited source base, which has not been studied and has not been studied to date.

**Keywords:** family photo archive, river fleet, Kama River Shipping Company, paramilitary security (VOKhR), uniform, insignia, vessel «Groza», Novgorodtsev Ivan Grigorievich.

### 1. Введение

Пожарная охрана представляет собой необходимую структуру городской службы любого города. Однако истории пожарной охраны городов России в настоящее время в литературе уделяется немного внимания. Хотя МЧС курирует издание красочных книг и учебников по этому вопросу, в основном исторический аспект рассматривается в них либо поверхностно, либо речь идет о пожарной службе в стране вообще. Исключение составляют лишь добровольные пожарные дружины, по которым имеется достаточно подробный цикл работ. Хотя, в основном, авторов интересуют не столько их история, сколько опыт взаимодействия с городскими службами ([Добровольная пожарная охрана, 2021](#)),

\* Corresponding author

E-mail addresses: [nidem12@mail.ru](mailto:nidem12@mail.ru) (N.I. Demidova)

(Добровольная пожарная охрана, 2022). Но вот что касается истории пожарной охраны в регионах, то более-менее данный вопрос освящался, пожалуй, лишь для Тулы (Евсеев, 2017) и Ижевска (Коробейников, 2018). Для последнего рассматривался также вопрос участия водного транспорта в тушении пожаров (Митюков, 2021). Что касается Перми, то история ее пожарной охраны рассматривалась в литературе лишь эпизодически. Одной из главных причин этого следует искать, прежде всего, в ограниченной источниковой базе. В этой связи, привлечение материалов частных архивов и коллекций сможет как-то пролить свет на данный вопрос.

В современном обществе способы самовыражения и познания, в том числе и исторического, всё больше принимают форму визуализации. Одним из инструментов визуализации являются фотографии, ставшие неотъемлемой частью как частной жизни, так и профессиональной деятельности.

Казалось бы, что могут дать маленькие фотографии из семейного архива для понимания прошлого, для его принятия или же отрицания? Личные воспоминания о тех, кто на них запечатлен, память об уже давно ушедших близких людей? Не только. Фотографии, являясь фактами частной, повседневной жизни, дают возможность реконструировать прошлое, могут рассказать историю бытования родственников в разное время, по прошествии многих лет открыть семейные тайны, развенчать сложенные семейные легенды. И в то же время семейный фотоальбом может рассматриваться в контексте истории объектов большего масштаба: предприятия, отрасли хозяйствования, населенного пункта, страны, т.е. быть источником для исторических исследований, связующим личное и социокультурное пространство.

Объектом исследования данной работы являются фотографии из семейного архива И.Г. Новгородцева, показывающие его службу в военизированной пожарной охране в Перми Камского речного пароходства, исторические исследования о которой в литературе совершенно отсутствуют. По данному вопросу имелись единичные публикации лишь в периодике, которые из-за своей эклектичности не создают целостной картины. Примером тому служит заметка о катере «Гроза» пожарной охраны в газете «Камский водник» за 1962 г., в которой сообщается о готовности Чистопольского судоремонтного завода к сдаче в эксплуатацию судов, зимовавших в затоне. «Подготавливаются для сдачи в эксплуатацию «Красный химик», «Ёриш», «Гроза», теплоход №2054. Эти суда будут в условиях ледового плавания» (Последние приготовления, 1962). Из нее можно заключить, что «Гроза», по-видимому, получила ледовое подкрепление корпуса, что позволяло ее использовать не столько в ледовых условиях, сколько, скорее всего при плавающем льде и шуге, чтобы расширить возможности судна.

## 2. Результаты

### Информация об И.Г. Новгородцеве из официальных документов

Новгородцев Иван Григорьевич родился 5 апреля 1928 г. в деревне Загара Карагайского района Молотовской области, умер 6 апреля 1994 г. в Перми. Согласно записи в военном билете, награжден медалью «За доблестный труд в Великой Отечественной войне 1941–1945 гг.».

В апреле 1948 призван на службу в армию. Военно-учетная специальность – специалист полевых кабельных линий. Службу закончил в должности командира отделения артиллерийских частей. Уволен в запас 30 октября 1951 г.

22 марта 1952 г. принят на должность стрелка в 19-й отряд ВОХР (военизированной охраны) Министерства речного флота. Уволен «по окончании срока подписки» 18 июля 1960 г.

В трудовой книжке в разделе «Сведения о поощрениях и награждениях» 15 апреля 1958 г. инспектором отдела по кадрам 19-го отряда ВОХР МРФ сделана запись «за хорошие показатели в несении службы премия 150 рублей». Для оценки значимости суммы следует отметить, что средняя заработная плата в послевоенные годы росла и была наиболее высокой в сфере транспорта. В железнодорожном транспорте в 1954 г. она составляла 758 рублей, водном – 895 рублей (Народное хозяйство СССР, 1955: 125). Таким образом, премия составила около 17–25 % от уровня зарплаты. Размер премии существенно не влиял на финансовое, материальное положение семьи, тем более это было единственное поощрение за всё время службы в речном флоте (то время как на следующем месте работы

премирование, благодарности, занесение на заводскую доску почета, вручение почетных грамот были довольно частыми). Но сам факт премирования, наверное, вызвал удовлетворенность, поскольку свидетельствовал об общественном признании.

### Описание публикуемых фотографий

Представленные фотографии разделены на две группы и размещены в хронологической последовательности в каждой группе. В первой группе на фотографиях запечатлен И.Г.Новгородцев вне службы. Вторую группу составили фотографии судна военизированной и пожарной охраны «Гроза» и его экипажа. На оборотной стороне некоторых фотографий зафиксированы даты и места фотосъемки. Все фотографии сделаны в городе Молотов, переименованном в город Пермь Указом Президиума Верховного Совета СССР от 2 октября 1957 г. «О переименовании Молотовской области в Пермскую область и города Молотов в город Пермь».


**Фотография 1.** И.Г. Новгородцев стоит (справа) от сослуживцев. Размер фотографии 7,9×11,4 см. Фотобумага глянцевая. Фотография сделана 15 июня 1953 г. в фотоателье. На обороте смешная для сегодняшней действительности надпись *«На добрую память подруге Ане от друга Ивана. Пусть этот мёртвый образ мой напомнит вам черты лица живого. Вспомни да посмотри, но не смотри да вспомни»*. Фото, было подарено будущей супруге за месяц до бракосочетания.

На снимке трое молодых мужчин одеты в форменную одежду младшего начальствующего и рядового состава министерства речного флота, которая была утверждена Советом Министров СССР 1 сентября 1947 г. ([О введении..., 1947](#)). Двое в повседневном костюме один в смешанном костюме. Все трое в тельняшках, черных суконных брюках, черных кожаных ботинках. Двое во фланельке из темно-синего сукна с синим воротником по краям с тремя белыми полосами, в центре речник в форменке из белой ткани. Блестят отполированные пастой ГОИ латунные бляхи с эмблемой в виде якоря. У крайнего слева на правом плече видна нашивка или половина погона. Не понятно, почему у других на фланельке и форменке нет погон. На фотографии 1953 года они должны быть ([О введении..., 1947: 28](#)), ([Альбом..., 1947: 13](#)). Ведь система знаков различия на речном флоте, в частности погоны, была упразднена Указом Президиума Верховного Совета СССР от 12 июля 1954 г. «Об отмене персональных званий и знаков различия для работников гражданских министерств и ведомств», т.е. через год после фотографирования.

**Фотография 2.** И.Г. Новгородцев в форме рядового состава речного флота. Размер 5,4×8,4 см. Бумага глянцевая. Фотография сделана в 1953 году в фотоателье, как и предыдущая. Четко видны погоны. При значительном увеличении фотографии можно различить эмблему военизированной охраны – две перекрещенные винтовки на якоря. Причем расположение эмблемы отличается от места, предназначенного ей Альбомом форменного обмундирования ([Альбом..., 1947: 13](#)) ([Рисунок 1](#)).

Возможно, странности в обмундировании, изображенные на фотографиях 1 и 2 объясняются выявленными недостатками в работе Управления рабочего снабжения Камского речного пароходства, на которое возлагалось обеспечение обмундированием. Так в заметке «Обеспечить спецодеждой» февральского номера 1955 г. в газете «Камский большевик» фиксируется плохое обеспечения водолазов-путейцев спецодеждой. В том же издании 1953 г. №103 от 18 августа в качестве передовицы опубликована заметка «Удовлетворяют запросы речников», в которой критикуется работа этого управления: *«В пароходстве еще нет должной заботы о плавсоставе. На некоторых судах не налажено коллективное питание, команды несвоевременно обеспечиваются обмундированием, постельными принадлежностями»* ([Удовлетворяют запросы..., 1953](#)). В том же номере газеты на 4-й странице в заметке «Когда же выдадут обмундирование?» бакенщики Верхне-Камского технического участка возмущаются тем, что плавсоставу обмундирование выдается регулярно, а им уже третий год обмундирование не выдают, хотя работники обстановки пути имеют право на обмундирование и спецодежду ([Когда же..., 1953](#)). Эти факты касались вспомогательных служб. Пока нет оснований полагать, что они были многократными и неангажированными.





**Фотография 1.** И.Г. Новгородцев с сослуживцами. 15 июня 1953 г.

**Фотография 2.** И.Г. Новгородцев в форме стрелка военизированной охраны. 1953 г.

**Фотография 3.** И.Г. Новгородцев в гражданской одежде с дочерью. Размер фотографии 9×12 см. Фотобумага матовая. Фотография датирована июлем 1957 года.

**Фотография 4.** И.Г. Новгородцев в форме работника речного флота с дочерью. Размер фотографии 13×18 см. Фотобумага мелкозернистая. Фотография датирована июлем 1957 года.

По воспоминаниям дочери фотографии сделаны на территории детского сада, принадлежащего Пермскому мясокомбинату. Детский сад находился в поселке Шпальный г. Перми, в котором в начале 1950-х гг. были выстроены дома специально для работников Молотовского (Пермского) порта. Очевидно, это был выходной день, потому не было детей, обычно посещавших этот детсад. Фотографировал фотограф мужчина портативным фотоаппаратом. Девочка в летнем ситцевом платьице и панамке, результате маминого рукоделия. Сначала И.Г. Новгородцев был сфотографирован в гражданской одежде, в коричневом вельветовом пиджаке и белой рубашке с отложным воротником. Интересная деталь. Её не видно на фотографии. Носки были высокими и без резинки. Чтобы они держались и не сползали вниз, их крепили под коленом специальными подтяжками. Затем Иван Григорьевич переоделся в форменную одежду речника, которую принес специально из дома, располагавшемся на соседней улице. Темно-синий китель празднично сверкал своими замечательными пуговицами, и на каждой пуговице красовался якорь. Из-под воротника кителя узкой полоской чуть виден всегда белоснежный ежедневно пришиваемый воротничок.



**Фотография 3.** И.Г. Новгородцев с дочерью. Июль 1957 г.



**Фотография 4.** И.Г. Новгородцев с дочерью. Июль 1957 г.


По-видимому, в форме И.Г. Новгородцева есть некоторое противоречие между кителем и фуражкой. Погоны на кителе отсутствуют, вероятно, в связи с упразднением их в 1954 г. Отсутствие на кителе наруканных знаков, вновь утвержденных Исходя из Постановления Совета Министров СССР № 546 от 25 апреля 1956 г. «О форменной одежде и знаках различия для личного состава Министерства речного флота», можно заключить, что о принадлежности кителя младшему или рядовому составу. Фуражку же, по-нашему мнению, можно отнести к форме среднего начальствующего состава, т.к. над черным кожаным ремнем, прикрепленным пуговицами к тулье, располагается кокарда, соответствующая эмблеме среднего начальствующего состава. На фотографии в верхней части кокарды, на рыме якоря чернилами дорисована звезда, скорее всего девочкой, которая длительное время считала, что её папа штурман корабля. Поэтому сложно установить к какому образцу относится фуражка, 1947-го или 1956-го года.

Во время переодевания девочка играла с куклой, забытой кем-то в песочнице. После фотографирования куклу отобрали, девочка безутешно горевала. Видимо, поэтому тот день и запомнился, не смотря на то, что ей не было тогда и двух лет.


**Фотография 5.** И.Г. Новгородцев в кителе. Размер фотографии 3×4,5 см. Фотобумага глянцевая. Фото не датировано, можно предположить, что сделано между 1960 и 1965 гг. Судя по формату и обрезке уголков, а также оставшемуся отгиску печати, фотография была отклеена от пропуска на завод «Торгмаш». На лицевой стороне четко видно углубление от дважды проставленной круглой печати «ТОРГМА 3-д» На обороте виден чернильный отпечаток инвертированного слова «фото». Китель также как бушлат и брюки служил хозяину верой и правдой долгие годы. В семье сохранились фотографии И.Г. Новгородцева в кителе – 1962 г., в бушлате – 1969 г. Из суконных брюк дочь в 1972 г. сшила себе брюки-клёш и ещё несколько лет форсила в модных, очень удобных, теплых брюках.



**Фотография 5.** И.Г. Новгородцев в кителе



**Рис. 1.** Погоны младшего начальствующего и рядового состава



**Фотография 6.** Пожарный барказ «Гроза»





**Фотография 7.** Мостик барказа «Гроза»



**Фотография 8.** На мостике барказа «Гроза»

**Фотография 6.** Размер фотографии 7,7×11,2 см. Бумага матовая. Плохое качество. Фото не датировано, но определенно было сделано в 1950-х годах. При увеличении фото можно рассмотреть 15 человек, что значительно больше, чем штатная команда судна.



Возможно, для фотографирования на борт поднялись две сменные команды. На этом судне И.Г. Новгородцев служил стрелком воензированной охраны.

**Фотография 7.** Размер фотографии 8,7×12,5 см. Судно воензированной и пожарной охраны «Гроза». 1950- гг. Фотография сделана либо с берега, либо с другого судна и показывает вид на мостик. На крыше рубки и перед ней видны три установленные противопожарные водометные пушки. Дверь мостика открыт, перед ней стоит, по-видимому, капитан судна.

**Фотография 8.** Команда на мостике судна «Гроза». Вид на крышу рубки и мостик, где установлены противопожарные водометные пушки.



**Рис. 2.** Буксир «Frida» в 1930-х гг. (Schwarz, Grötschel, 1997)




**Рис. 3.** Барказ «Гроза» во время показательных учений (коллекция Г.А. Ракитина)

#### **История пожарного барказа «Гроза»**

В 1929 г., в Германии, на верфи «Gebrüder Wiemann» в Бранденбурге, по заказу компании «Wilhelm Bertz jr. und Hermann u. Franz Bertz» из Вольтерсдорфа (Woltersdorf), был спущен на воду одновинтовой паровой буксир «Frida» (строительный номер 262). Технические характеристики: грузоподъемность 27,4 т., длина 28 м., ширина 5,50 м., высота

борта 1,85 м., осадка 1,5 м. Буксир был оснащён одной паровой машиной тройного расширения мощностью 225 л.с. В сентябре 1939 г. судно стало собственностью фирмы «Anna Bertz, Hermann, Franz u. Dr. Wilh. Bertz» из Вольтерсдорфа.



**Рис. 4.** Барказ «Гроза» (коллекция Г.А. Ракитина)

В 1948 г., переживший войну буксир «Frida» был передан СССР в счёт репараций. При передаче он получил временный индекс П-1829 (литера «П» означала «паробарказ»). Приказом начальника КРП № 368 от 19 сентября 1947 г. «На основании утвержденного Минречфлотом СССР списка флота выделенного Камскому пароходству из нового поступления в навигацию 1947 года, а также акта приемочной комиссии КРП от 18 сентября 1947 г. приказываю: § 1. Принять на баланс Камского речного пароходства самоходный винтовой паровой барказ П-1829 длиной 28,63 [м], шириной 5,52 [м], высотой 2,5 [м], мощностью 235 л.с. 1929 года постройки». Судно получило регистрационный номер 137216 и приписку в Перми.

Приказом начальника Камского ордена Ленина речного пароходства № 71 от 2 апреля 1948 г. «В соответствии приказа Министра речного флота СССР за № 26 от 3/II-47 года и письма Главцентрофлота № ЦФ-2-30 от 17 марта 1948 года приказываю: 1. Переименовать нижеследующие суда Камского речного пароходства: <...> 11. Паробарказ 1829 мощностью 235 л.с. присвоить «Камбала»». К этому времени судно уже числилось в противопожарной службе и находилось в линейном отряде ВОХР КРП.

Следующее ключевое событие в биографии судна наступило 29 апреля 1950 г., когда приказом МРФ № 92 его переименовали в «Грозу».

Последняя запись в книге судьбы судна в делопроизводственной документации относится к 15 июля 1967 г., когда приказом начальника Камского ордена Ленина речного пароходства № 61 уф: «На основании приказа МРФ № 71 от 14 июня 1967 г. и телеграммы замминистра тов. Назарова № км-3373 от 14/IV-67 г. приказываю 1. Произвести разборку и списать с баланса: а/ Рейдовый пароход «Гроза» мощностью 185 л.с.».

### 3. Заключение

Фотографии семейных архивов работников пароходств обладают огромным потенциалом для уточнения фактов истории речного флота и отдельных его структур, даже не упоминающиеся в официальной документации. Это, в частности особенно актуально, например, для военизированной и пожарной охраны – довольно закрытой структуры, из-за ограниченности источниковой базы, неисследованной и не исследуемой до настоящего времени.

В ходе анализа публикуемых фотографий на основе имевшихся датировок и изображений выявлено, что, по-видимому, военизированная охрана Камского речного пароходства в указанный период испытывала проблемы с обмундированием. В частности, у людей, запечатленных на фотографиях имеются многочисленные отклонения с последними указаниями по форме одежды, вышедшими задолго до того в министерстве.

На основе делопроизводственной документации Камского речного пароходства произведена реконструкция биографии пожарного барказа «Гроза», запечатленного на фотографиях семейного архива. Судно постройки 1929 г. попало на Каму после войны по репарациям и представляло собой бывший буксир «Frida». В 1948 г. его переименовали в «Камбалу», а в 1950 г. в «Грозу». Пожарный барказ числился на балансе пароходства вплоть до его списания в 1967 г.

### Литература

[Альбом..., 1947](#) – Альбом форменного обмундирования, погонов и нарукавных знаков личного состава Министерства речного флота Союза ССР. М.: Изд-во Минречфлота СССР, 1947. 51 с.

[Добровольная пожарная охрана, 2021](#) – Добровольная пожарная охрана: история и современность / *Сборник статей*. Вып. 4. СПб., 2021. 220 с.

[Добровольная пожарная охрана, 2022](#) – Добровольная пожарная охрана: история и современность / *Сборник статей*. Вып. 5. СПб., 2022. 304 с.

[Евсеев, 2017](#) – *Евсеев А.В.* Пожарная охрана Тульской губернии: история и современность / *Власть и общество в провинции / Сборник материалов научной конференции, посвященной 240-летию Тульской губернии (Тула, 10–11 октября 2017 года)*. Тула: Изд-во ТГПУ, 2017. С. 179-195.

[Когда же..., 1953](#) – Когда же выдадут обмундирование? // *Камский большевик*. 1953. № 103. 18 августа. С. 4.

[Коробейников, 2018](#) – *Коробейников А.В.* Пожарные Удмуртии в огне гражданской войны // *Иднакар: методы историко-культурное реконструкции*. 2018. № 1. С. 71-100.

[Митюков, 2021](#) – *Митюков Н.В.* Ижевские пароходы (1892-1960 гг.). Сочи: Исследователь, 2021. 92 с.

[Народное хозяйство СССР, 1955](#) – Народное хозяйство СССР (1913–1956 гг.): краткий статистический сборник. М., ЦСУ СССР, 1955. 225 с.

[О введении..., 1947](#) – О введении персональных званий и новых знаков различия для личного состава Министерства речного флота (приказ № 281 от 24 сентября 1947 г.). М.: Изд-во Минречфлота СССР, 1947. 31 с.

[Последние приготовления, 1962](#) – Последние приготовления // *Камский водник*. 1962. №41. 5 апреля. С. 1.

[Удовлетворять запросы..., 1953](#) – Удовлетворять запросы речников // *Камский большевик*. 1953. № 103. 18 августа. С. 1.

[Schwarz, Grötschel, 1997](#) – *Schwarz B., Grötschel T.* Historisches vom Strom. Band XV/II Dampf-und Motorschiffe auf der Elbe. Aus dem Schaffen des Magdeburger. Duisburg: Krüpfanz, 1997. 317 s.

### References

[Al'bom..., 1947](#) – Al'bom formennogo obmundirovaniya, pogonov i narukavnykh znakov lichnogo sostava Ministerstva rechnogo flota Soyuzo SSR [Album of formal uniforms, shoulder straps and sleeve insignia of personnel of the international river fleet of the USSR]. M.: Izd-vo Minrechflota SSSR, 1947. 51 p. [in Russian]

[Dobrovol'naya pozharnaya okhrana, 2021](#) – Dobrovol'naya pozharnaya okhrana: istoriya i sovremennost' [Voluntary fire protection: history and modernity]. *Sbornik statei*. Vyp. 4. SPb., 2021. 220 p. [in Russian]

[Dobrovol'naya pozharnaya okhrana, 2022](#) – Dobrovol'naya pozharnaya okhrana: istoriya i sovremennost' [Voluntary fire protection: history and modernity]. *Sbornik statei*. Vyp. 5. SPb., 2022. 304 p. [in Russian]

[Evseev, 2017](#) – *Evseev, A.V.* (2017). Pozharnaya okhrana Tul'skoi gubernii: istoriya i sovremennost' [Fire protection of the Tula province: history and modernity] *Vlast' i obshchestvo v provintsii*. *Sbornik materialov nauchnoi konferentsii, posvyashchennoi 240-letiyu Tul'skoi gubernii (Tula, 10–11 oktyabrya 2017 goda)*. Tula: Izd-vo TGPU. Pp. 179-195. [in Russian]

[Kogda zhe..., 1953](#) – Kogda zhe vydadut obmundirovanie? [When will the uniform be issued?]. *Kamskii bol'shevik*. 1953. № 103. 18 avgusta. P. 4. [in Russian]



**Korobeinikov, 2018** – Korobeinikov, A.V. (2018). Pozharnye Udmurtii v ogne grazhdanskoi voiny [Firefighters of Udmurtia in the fire of the civil war]. *Idnakar: metody istoriko-kul'turnoe rekonstruktsii*. 1: 71-100. [in Russian]

**Mityukov, 2021** – Mityukov, N.V. (2021). Izhevskie parokhody (1892-1960 gg.) [Izhevsk's steamers (1892-1960)]. Sochi: Issledovatel', 92 p. [in Russian]

**Narodnoe khozyaistvo SSSR, 1955** – Narodnoe khozyaistvo SSSR (1913–1956 gg.): kratkii statisticheskii sbornik [National Economy of the USSR (1913-1956): a brief statistical collection]. M., TsSU SSSR, 1955. 225 p. [in Russian]

**O vvedenii..., 1947** – O vvedenii personal'nykh zvaniy i novykh znakov razlichiya dlya lichnogo sostava Ministerstva rechnogo flota (prikaz № 281 ot 24 sentyabrya 1947 g.) [On the introduction of religious titles and new signs for the personnel of the international fleet (order No. 281 of September 24, 1947)]. M.: Izd-vo Minrechflota SSSR, 1947. 31 p. [in Russian]

**Poslednie prigotovleniya, 1962** – Poslednie prigotovleniya [Final preparations]. *Kamskii vodnik*. 1962. №41. 5 aprelya. P. 1. [in Russian]

**Udovletvoryat' zaprosy..., 1953** – Udovletvoryat' zaprosy rechnikov [Satisfy the requests of river workers]. *Kamskii bol'shevik*. 1953. № 103. 18 avgusta. P. 1. [in Russian]

**Schwarz, Grötschel, 1997** – Schwarz, B., Grötschel, T. (1997). Historisches vom Strom. Band XV/II Dampf-und Motorschiffe auf der Elbe. Aus dem Schaffen des Magdeburger. Duisburg: Krüpfanz, 317 p. [in German]

## **Фотографии из семейного архива И.Г. Новгородцева как источник о пермской военизированной пожарной охраны и пароходе «Гроза»**

Надежда Ивановна Демидова <sup>a, \*</sup>, Владислав Валерьевич Жданов

<sup>a</sup> Пермский национальный исследовательский политехнический университет, Российская Федерация

<sup>b</sup> ФГУП Ведомственная охрана Минэнерго России, Российская Федерация

**Аннотация.** В статье производится публикация фотографии из семейного архива Новгородцевых, отражающих службу главы семейства Ивана Григорьевича Новгородцева в 19-м отряде военизированной охраны Министерства речного флота с 1952 года по 1960 год. Все фотографии выполнены в черно-белом цвете, характерном для того времени, и публикуются впервые. Произведен их анализ, на основе имевшихся датировок и изображений выявлено, что, по-видимому, военизированная охрана Камского речного пароходства в указанный период испытывала проблемы с обмундированием. В частности, у людей, запечатленных на фотографиях имеются многочисленные отклонения с последними указаниями по форме одежды, вышедшими задолго до того в министерстве. На основе делопроизводственной документации Камского речного пароходства произведена реконструкция биографии пожарного баркаса «Гроза», запечатленного на фотографиях семейного архива. Судно постройки 1929 г. попало на Каму после войны по репарациям и представляло собой бывший буксир «Frida». В 1948 г. его переименовали в «Камбалу», а в 1950 г. в «Грозу». Пожарный баркас числился на балансе пароходства вплоть до его списания в 1967 г. Таким образом, фотографии семейных архивов работников пароходств обладают огромным потенциалом для уточнения фактов истории речного флота и отдельных его структур, даже не упоминающиеся в официальной документации. Это, в частности особенно актуально, например, для военизированной и пожарной охраны – довольно закрытой структуры, из-за ограниченности источниковой базы, неисследованной и не исследуемой до настоящего времени.

**Ключевые слова:** семейный фотоархив, речной флот, Камское речное пароходство, военизированная охрана (ВОХР), форменное обмундирование, знаки различия, судно «Гроза», Новгородцев Иван Григорьевич.

\* Корреспондирующий автор

Адреса электронной почты: [nidem12@mail.ru](mailto:nidem12@mail.ru) (Н.И. Демидова)

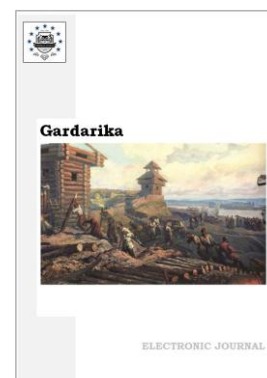


Copyright © 2023 by Cherkas Global University



Published in the USA  
Gardarika  
Has been issued since 2014.  
E-ISSN: 2413-7456  
2023. 10(1): 29-44

DOI: 10.13187/gard.2023.1.29  
<https://g.cherkasgu.press>



## Craftsmen and Officers of the Votkinsk Plant, Sarapul District in Vyatka Province Ivukovy

Ol'ga Yu. Larionova <sup>a, \*</sup>

<sup>a</sup> Russian Military Historical Society, Russian Federation

### Abstract

The study is devoted to the reconstruction of the business and private life of the workers of the Votkinsk Ivorkov plant, descendants of the craftsmen – the first settlers of Votkinsk, among whom were the masters of the first article of the shipbuilding workshop and the senior clerk of the Department – the First rank of the Main Office, i.e. deputy Mining Chief. This study managed to establish the location of the houses that belonged to them. So, the plot with the house on Kirova Street, 32, currently semi-stone, belonged to the heirs of the family of the Old Believer Osip Ivanovich Yakov (1821–1887). The stone building, decorated with brick ornaments, elongated by an extension in the Soviet years, at 34 Lenin Str., belonged to a rural philistine Grigory Ivanovich Yankov. The clerk at the Votkinsk district administration, Dmitry Yakovlevich Ivukov, lived in a wooden house under the iron roof of the Ivukov heirs on Kontorskaya Street. His house, which stood four houses away from Pisligin's house (Kirova Str., 21), may have been demolished during the Soviet years due to the construction of school No. 17 on this site.

To date, the archives have not yet found a map-diagram of the division into quarters of four rural societies of the village of Votkinsky Zavod, but in 2020 we introduced the household census of 1866 into scientific circulation, which, along with plans for the construction of houses to residents of the village, allows you to specify the locations of ancient buildings and their owners. Houses reflect the personality traits of their owners and the level of prosperity, therefore they are an important document of the era. The study made it possible to restore the location of individual quarters of four rural societies of the Votkinsk plant.

**Keywords:** history of Udmurtia, history of Votkinsk, old houses of Votkinsk, Sarapulsky district, Vyatka province, officers of the Votkinsk plant, Old Believers, first settlers of Votkinsk, Osip Ivanovich Ivukov, Grigorii Ivanovich Ivukov, Dmitrii Yakovlevich Ivukov.

### 1. Введение

Историография Воткинска отмечена практически полным отсутствием научных исследований других авторов о сохранившихся старинных зданиях города и их владельцах до 1918–1919 гг., когда здания были экспропрированы властью большевиков. Поэтому даже в пределах ознакомительного маршрута по центральной части города экскурсоводы вынуждены были транслировать легенды, чьи-то предположения, которые часто не имели под собой документальной основы. Так, земскую аптеку (ул. Кирова, 28), построенную в последнюю четверть XIX века, называли Домом Петер, когда в ней провизор Натаниель

\* Corresponding author  
E-mail addresses: [olga\\_lario@mail.ru](mailto:olga_lario@mail.ru) (O.Yu. Larionova)

Фернандович Петер только работал, а жил он со своей семьёй в другом месте (Ларионова, 2019а). Книжным магазином Котковых называли здание по ул. Кирова, 18, которое расположено рядом с домом купца И. Шляпугина, и который на 1914 год являлся именно книжным магазином Шляпугина – одним из двух на тот момент в Воткинске, второй книжный принадлежал Сарапульскому земству (Ларионова, 2019с). О домах, принадлежавших потомкам первопоселенцев Воткинска Ивуковым, до сих пор не было никакой информации в публикациях историков и краеведов.

## 2. Материалы и методы

Основными материалами для данного исследования стали документы из фондов Центрального государственного архива Удмуртской республики, музея истории и культуры города Воткинска, а также результаты прошлых личных исследований. Архивная документация включала в себя следующие типы документов: бланки Всеобщей переписи населения по Воткинскому заводу 1897 г.; планы и чертежи на постройку домов жителям заводского посёлка; документы о купле, продаже, перестройке церковных домов в Камско-Воткинском заводе за 1853–1889 гг.; списки домохозяйств, селений, государственных и удельных крестьян, урочных работников и мастеровых за 1866–1868 гг.; отчёт о состоянии раскола и действий против него духовенства в приходе Собора за 1890–1893 гг.; о прекращении выдачи продовольствия членам семей мастеровых старообрядцев; отчёты и документы Воткинского машиностроительного завода: дело о положении несовершеннолетних на Камско-Воткинском заводе в 1870–1874 гг.; список выпускников Воткинского Окружного училища за 1874–1894 гг.; списки горных инженеров и чиновников Камско-Воткинских заводов за 1836–1837 гг., 1893 г., 1894 г., 1895 г.

Нижние хронологические рамки исследования определены концом XVIII века, когда были обнаружены самые ранние сведения о проживающих в Воткинском заводе представителях фамилии «Ивуковы».

В исследовании, посвящённом определению мест расположения домов Ивуковых в центральной части города Воткинска применялись методы историзма и гипотетико-дедуктивный при недостаточной доказательной базе. По настоящее время в архивах пока не обнаружена карта-схема деления на кварталы четырёх сельских обществ посёлка Воткинский завод, однако мною в 2020 году была введена в научный оборот подворная перепись домовладельцев 1866 года, которая, наряду с планами на постройку домов жителям посёлка, позволяет уточнять местоположения старинных зданий и их владельцев. В рамках исследования были проведены натурные обследования зданий в центральной части города и проанализированы архивные материалы, в результате чего было определено местоположение участков домовладельцев Ивуковых.

## 3. Обзор литературы

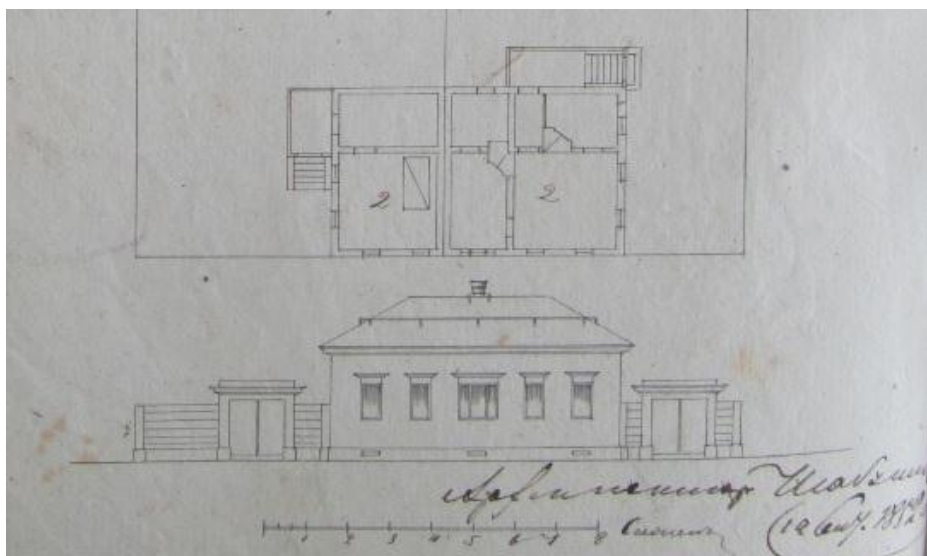
В 1999 году на страницах независимой газеты «Воткинская газета» краевед Эрик Иванович Гаевский опубликовал серию статей по истории создания на берегу реки Сырдарья филиала Воткинского завода, где работники завода собирали из доставленных в Казалинск частей морские суда для Аральской флотилии, упоминая в статьях братьев Осипа и Григория Ивуковых. В 2000 году в той же газете № 26 (154) был опубликован краткий материал Э.И. Гаевского о чиновнике завода Дмитрие Яковлевиче Ивукове. В 2012 году Наталия Карлагина в газете «ВТВ плюс» № 51 от 19 декабря опубликовала фотографию надгробного памятника над могилой Осипа Ивановича Ивукова с информацией об Ивуковых по ранее опубликованным статьям Э.И. Гаевского.

## 4. Обсуждение и результаты

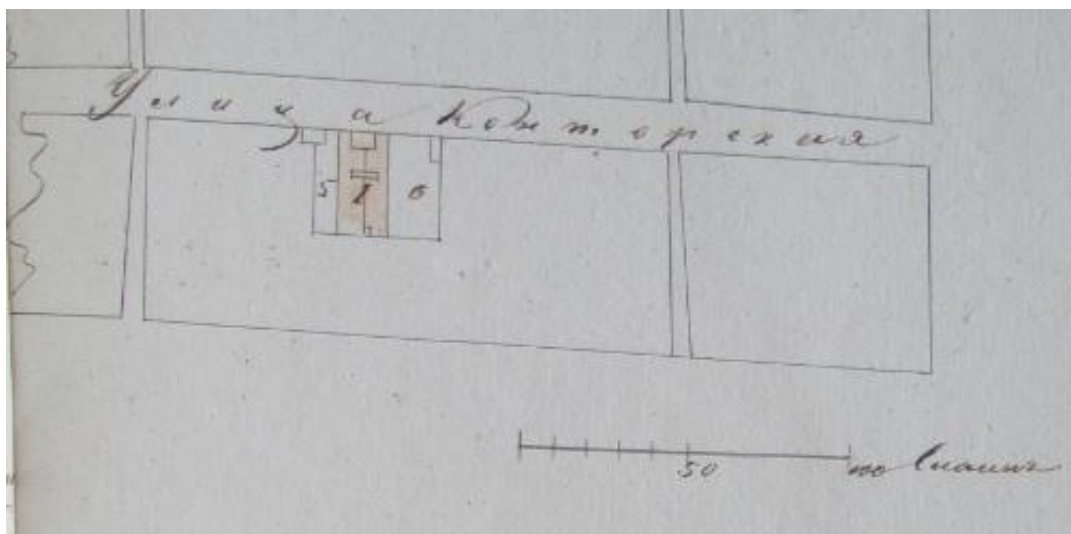
Официальный сайт города Воткинска сообщает на основании Духовной росписи 1791 года, что Ивуковы являются одними из первых мастеровых Воткинского завода (Первопоселенцы Воткинска).

26 января 1853 года в заводской конторе был утверждён и выдан мастеровым Осипу и Дмитрию Ивуковым план на постройку деревянного дома на каменном фундаменте с выделением земельного участка по ул. Конторской (Рисунок 1). «Места под сим строением по улице четырнадцать с половиной, по огороду тридцать сажень», по правую руку от участка –

участок мастерового Василия Казакова («6» на [Рисунке 2](#)), слева – участок мастерового Михаила Тутынина («5» на [Рисунке 2](#) (ЦГА УР. Ф. 212. Оп. 1. Д. 6074. Л. 166 об.-167)).



**Рис. 1.** План на постройку дома Осипу и Дмитрию Ивуковым от 18.12.1952 г.  
Источник: [ЦГА УР. Ф. 212. Оп. 1. Д. 6074. Л. 166об.](#)



**Рис. 2.** План на постройку дома Осипу и Дмитрию Ивуковым от 18.12.1952 г.  
Источник: [ЦГА УР. Ф. 212. Оп. 1. Д. 6074. Л. 167](#)

По данным подворной переписи домовладельцев в 1866 году дом сельского обывателя Осипа Ивановича Ивукова, в течение 20 лет работавшего в Воткинском заводе, располагался в третьем квартале Первого сельского общества, между домов сельских обывателей Михайло Фёдоровича Тутынина, отработавшего 30 лет на Воткинском заводе, и Ивана Мартиновича Лукашева, имеющего 20-летний стаж работы на заводе ([ЦГА УР. Ф.212. Оп. 1. Д. 8229. Л. 740б.](#)). Дома, принадлежавшие заводу и церкви, в данной переписи не указывались.

На февраль 1888 г. участок с домом, на котором расположен дом по ул. Кирова, 32, принадлежал наследникам Осипа Ивукова. Между церковным домом и домом Осипа Ивукова по Конторской улице находился участок длиной 14 сажень вдоль улицы с полукаменным двухэтажным домом И.М. Лукошева, которые он в июне 1888 года продал Собору ([ЦГА УР. Ф. 409. Оп. 1. Д. 79. Л. 8-9, 15-24об.](#)). Рядом с домом Лукошева на 1859-й и 1866 год в 3-м квартале Первого сельского общества стоял дом священника

Благовещенского собора Андрея Чернышева. В конце XIX века его дом принадлежал церкви и был увеличен ещё на четыре окна на приобретённой у Лукошева земле (адрес церковного дома ул. Кирова, 30) (Larionova, 2020).

В советские годы в здании по ул. Кирова, 32 находилось общежитие ВМТ, в настоящее время дом находится в частном владении, реконструирован пристроями с обеих сторон здания и оштукатуриванием первого этажа фасада.

Следовательно, на [Рисунке 2](#) изображён 3-й квартал Первого сельского общества – участка по улицам Конторская (чётная сторона совр. ул. Кирова) и Воробьёва (нечётная сторона совр. ул. Спорта) от улицы Кладбищенская (совр. ул. Робеспьера) до ул. Владимирская (ул. Марата).



**Фото 1.** Двухэтажный на вид полукаменный дом по ул. Кирова, 32  
Фото автора, 2018.

Как выяснилось из архивных документов, Ивуковы были старообрядцами. В августе 1874 г. братьям Осипу и Григорию Ивуковым были выданы справки о рождении, выписанные на довольно уже взрослых детей. До 1874 года детей старообрядцев, по воле родителей не крещённых в официальной православной церкви, государственная власть считала незаконнорождёнными, а брак старообрядцев считала сводным сожителем. Однако даже в этом случае старообрядцы от своей веры не отступали. В 1874 г. был издан новый закон о старообрядческих браках, согласно которому брак старообрядцев и детей, рождённых в этом браке, начали регистрировать в особых метрических книгах при полиции, и детей считали уже законнорождёнными. Так в России был впервые введен гражданский брак, имеющий силу и последствия законного, но только для старообрядцев. Справки о рождении на детей, в том числе рождённых ранее, начали выдавать в полицейских участках. В свидетельстве о рождении писали следующее: «Бывшаго мастерового, ныне сельскаго обывателя Григория Иванова Ивукова, старообрядца сын Николай, как видно из ведомости заводской полиции о вновь родившихся, показан родившимся 4 декабря 1852 года, которая представлена в Главную Контору Воткинского завода 12 января 1853 года». Подобная справка была выдана и «старообрядцу поморской секты», бывшему мастеровому, сельскому обывателю Осипу Иванову Ивукову на сыновей Кирилла (родился 1.08.1856 г.), Родиона (родился 01.06.1859 г.) и Осипа (родился 01.10.1861 г.) (ЦГА УР. Ф. 212. Оп. 1. Д. 8513. Л. 159, 196). В 1878 г. Окружное училище окончил Иосиф Ивуков (ЦГА УР. Ф. 409. Оп. 1. Д. 89. Л. 106.). Возможно, это Осип Осипович Ивуков.


Осип Иванович Ивуков (1821–1887) работал в судостроительном цехе Воткинского завода. В 1854 году на Воткинском заводе были заказаны для Аральской флотилии первые



5 больших железных шлюпок, весом по 80 пудов каждая. В разобранном виде гребные суда для перевозки грузов отправляли на Аральскую верфь Воткинского завода (форт Казалинск в Туркестане на берегу реки Сырдарья) и там собирали (Гаевский, 1999a). В 1860 году мастер 1 статьи Григорий Ивуков и мастер 2 статьи Осип Ивуков за успешное выполнение очередного заказа для Аральской флотилии были премированы по 15 рублей серебром (Гаевский, 1999b).

16 июля 1870 года в гор. Казалинск отправилась для сборки двух барж, четырёх шлюпок и других судов очередная партия воткинских специалистов (на тех же условиях, что и в 1867 году), среди которых был и машинист Осип Иванович Ивуков. Работать там воткинцы должны были 6 месяцев. На проезд от Воткинска через Сарапул-Елабугу-Мензелинск-Уфу в Оренбург каждому из командированных выдали по 23 рубля  $41\frac{3}{4}$  копейки прогонных. 2 сентября 1870 г. воткинцы двинулись в составе каравана через Орскую крепость и пустыню Каракумы в Казалинск. Караван состоял из сотен башкирских одноконных подвод и казахских верблюдов в сопровождении команды пеших солдат и казаков с артиллерийскими орудиями и их прислугой. 700 вёрст от Орска до Казалинска полагалось пройти за 33 перехода. Переход начинался в шесть часов утра и заканчивался после полудня, в самую жару. Караван двигался со скоростью 3-4 версты в час. Яркое солнце слепило, а едкая пыль вызывала воспаление глаз у людей и животных. Чтобы предохраниться от слепоты, люди надевали на глаза чёрные волосяные сетки. К вечеру, когда жара спадала, разводили костры и готовили пищу. Последний этап пути проходил вдоль берегов Аральского моря, в котором можно было искупаться, смыть пыль и усталость. Путешествие продолжалось пять недель (Карлагина, 2013; Карлагина. Держаться корней).

В середине июня 1871 г. путь из Воткинска до Казалинска проделала следующая смена воткинских мастеров, среди которых был Николай Ивуков, который занимался сборкой и клёпкой корпусов. В этот год путешествовать по степям Приаралья можно было уже самостоятельно, нанимая подводу, а не ждать транспорт, назначенный начальством. Весь путь от Воткинска до Казалинска составлял 1939 вёрст и обходился в 49 рублей 6 копеек с человека (Карлагина, 2013; Гаевский, 1999c) По сведениям краеведа Э. Гаевского, в метрических книгах Благовещенского собора сохранились записи о смерти младенца Мелитины, дочери Николая Григорьевича и Юлии Ивановны Ивуковых, проживавших на Поповской улице (совр. ул. Ленина) (Карлагина, 2012).



**Фото 2.** Мастерские Аральской флотилии. Фото из «Туркестанского альбома» (1871–1872)  
Источник: URL: <https://rus-turk.livejournal.com/390270.html>



**Фото 3.** Русская слободка в Казалинске. Фото из «Туркестанского альбома» (1871–1872)  
Источник: URL: <https://rus-turk.livejournal.com/390270.html>

На старейшем в Удмуртии Нагорном кладбище Воткинска сохранилась могила с надгробным памятником Осипа Ивановича Ивукова (1821–1887), окружённая кованой оградкой. По отчёту настоятеля Благовещенского собора протоиерея Андрея Чернышёва от 11 сентября 1890 г., кладбище старообрядцев было не огороженным и находилось за стеною православного приходского Воткинского кладбища (ЦГА УР. Ф. 409. Оп. 1. Д. 99. Л. 20б.). Однако, судя по расположению места захоронения старообрядца Осипа Ивановича Ивукова, а находится оно недалеко от Преображенской церкви, в конце XIX века старообрядцев хоронили, в том числе, на общем православном кладбище. Возможно, что исключения делались для старообрядцев, заслуживших большое уважение на Воткинском заводе.



**Фото 4.** Надгробный памятник над могилой  
Осипа Ивановича Ивукова (1821–1887). Фото автора, 2017.

Рядом с захоронением Осипа Ивановича Ивукова находится памятная плита над могилой машиниста судостроительного цеха Якима Степановича Стерхова, получившего за свой труд наградной кафтан (Шустова, 2016). Вероятно, они были дружны при жизни, так как работали в одной команде по сборке судов в Казалинске (Гаевский, 1999с). В 1836 г. в списках мастеровых-старообрядцев встречается молодая семья Силантия Стерхова с сыновьями Семёном и Александром (ЦГА УР. Ф. 212. Оп. 1. Д. 4246. Л. 5-6об.). Старорусский православный восьмиконечный крест на надгробии свидетельствует о том, что вере своей Осип Иванович не изменил. Примечательно, что в Казалинске до сих пор представители старшего и среднего поколений сохраняют староверческую обрядность (Казалинск).

По данным подворной переписи домовладельцев в 1866 году дом сельского обывателя Григория Ивановича Ивукова, имеющего 20-летний стаж работы на Воткинском заводе, располагался во втором квартале Второго сельского общества, т.е. по современной улице Ленина (ЦГА УР. Ф. 212. Оп. 1. Д. 8229. Л. 89об.). Так как пока не удалось отыскать в архивах поквартальную карту заводского посёлка XIX века, при определении расположения его дома используем гипотетико-дедуктивный метод. Учитывая расположение известных нам домов: сарапульских купцов Ефима Фаддеева и Агафона Адамова (ул. Ленина, 2), титулярного советника Николая Ипатовича Романова (ул. Ленина, 4), имевших свои дома в 1-м квартале Второго сельского общества; а также проживавших в 4-м квартале Второго сельского общества сельского обывателя Григория Пьянкова, отработавшего 30 лет в ВЗ (дом снесён, сейчас на этом месте Центральный сквер), канцелярских служащих Егора Васильевича Ивукова (ул. Ленина, 9) и Владимира Васильевича Глазырина (ул. Ленина, 17), то получаем, что первый и четвёртый кварталы располагались друг напротив друга по улице Поповской (совр. ул. Ленина) (Ларионова, 2018; ЦГА УР. Ф. 212. Оп. 1. Д. 8229. Л. 89об., Л. 90об.; Ларионова, 2019d; Ларионова. Дома Романовых). Двухэтажный каменный дом по ул. Ленина, 9 был построен урядником Е.В. Ивуковым в 1860 году, он продал дом в 1897 году купцу Ивану Емельяновичу Плотникову для его дочери; соседний с ним дом (ул. Ленина, 17) принадлежал, как указано в плане постройки домов в заводском посёлке 1859 года, семье урядника В.В. Глазырина (Larionova, 2022).

Следовательно, второй квартал Второго сельского общества располагался в продолжение первого, по ул. Поповская (современной улице Ленина) от улицы Кладбищенская (совр. Робеспьера) до улицы Владимирская (совр. ул. Марата). Если отсчитать 8 домов (усадебных мест), стоявших перед домом Григория Ивановича Ивукова, то делаем вывод, что его домом было двухэтажное каменное здание по ул. Ленина, 34 (Фото 5). В настоящее время здание реконструировано пристроями с обеих сторон, там находится паспортный стол города Воткинска, однако у дома Ивукова был полностью сохранён фасад, украшенный каменной кладкой. В 1897 году в каменном доме под железной крышей во втором сельском обществе жил на доходы от сдачи квартир в собственном доме и на прежние сбережения наследник Григория Ивановича Ивукова, 47-летний Анфиноген Григорьевич Ивуков, образование он получил в горнозаводской школе (ЦГА УР. Ф. 236. Оп. 1. Д. 63. Л. 239, 241). Его брат, 44-летний Николай Григорьевич Ивуков, на момент Всеобщей переписи населения, жил на улице Конторской в деревянном доме, записан как мастер-техник без места, т.е. временно не работал, образование он получил в детские годы дома, на 1897 год был холостым. Николай Григорьевич сдавал часть своего дома горному инженеру, 30-летнему Василию Яковлевичу Александрову, приехавшему с семьёй из гор. Мокшан Пензенской губернии: у них с женой, 34-летней Марией Александровной Александровой, выпускницей Симбирской женской гимназии, было четверо детей: семилетний Андрей, 5-летний Димиурий, 3-летняя Мария и семимесячная Александра. В доме проживали няня, кухарка и кучер (ЦГА. Ф. 236. Оп. 1. Д. 63. Л. 279, 281, 283).

Через один дом от дома Григория Ивановича Ивукова в 1866-1868 гг. во втором квартале Второго сельского общества был расположен деревянный дом сельского обывателя Михайло Грахова (он 20 лет отработал на ВЗ) (ЦГА УР. Ф. 212. Оп. 1. Д. 8229. Л. 89об.). Дом его брата, сельского обывателя Галактиона Ивановича Грахова, 25 лет отработавшего на 1866-1868 гг. на Воткинском заводе, располагался в 5-м квартале Второго сельского общества, т.е. от улицы Владимирская (совр. Марата) до ул. Оханская (совр. ул. 1 Мая) вдоль ул. Поповская (совр. улица Ленина) (ЦГА УР. Ф. 212. Оп. 1. Д. 8229. Л. 91). Из этого следует, что в опубликованных ранее статьях мною было сделано неверное предположение, что




каменный дом (современный адрес ул. Ленина, 31) кузнеца Прокопия Галактионовича Грахова, признанный памятником архитектуры регионального значения, был построен на месте деревянного дома отца. Дом Прокопия Грахова был построен в конце XIX века в третьем квартале Второго сельского общества (Larionova, 2019; Larionova, 2023; [Список объектов...](#)).

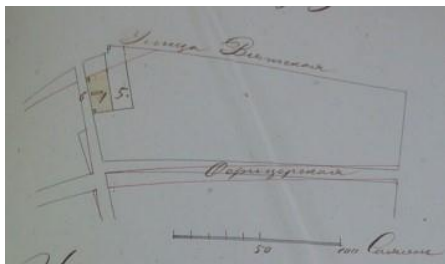
Во втором квартале Второго сельского общества в 1866-1868 гг. жил Сарапульский купец Дементий Евдокимович Леляков (ЦГА УР. Ф.212. Оп. 1. Д. 8229. Л. 89об.). По данным Агентства по государственной охране объектов культурного наследия Удмуртской республики «Дом Лелякова», расположенный по адресу ул. Ленина, 49, был построен в конце XIX в., в 2001 г. признан объектом культурного наследия (памятники истории и культуры) регионального (Удмуртской Республики) значения ([Список объектов...](#)).



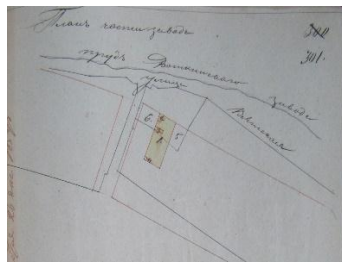
**Фото 5.** Дом по ул. Ленина, 34. Фото автора, 2017




**Рис. 3.** План части завода от 30 апреля 1852 г. (ЦГА УР. Ф. 212. Оп. 1. Д. 6064. Л. 89).



**Рис. 4.** План части завода от 16 декабря 1852 г. (ЦГА УР. Ф. 212. Оп. 1. Д. 6064. Л. 169)



**Рис. 5.** План части завода от 26 ноября 1859 г. (ЦГА УР. Ф. 212. Оп. 1. Д. 7389. Л. 301)



**Рис. 6.** План части завода от 3 октября 1859 г. (ЦГА УР. Ф. 212. Д. 7389. Л. 270)



По данным подворной переписи домовладельцев 1866 года, в Воткинске имели собственные дома: в 19-м квартале Первого сельского общества стоял дом канцелярского служителя Ивана Васильевича Ивукова (ЦГА УР. Ф. 212. Оп. 1. Д. 8229. Л. 82); в 22-м квартале Первого сельского общества жил отставной унтер шихтмейстер Василий Фёдорович Ивуков (ЦГА УР. Ф. 212. Оп. 1. Д. 8229. Л. 85); в 6-м квартале Четвёртого сельского общества – Пётр Степанович Ивуков, отработавший на заводе 35 лет (ЦГА УР. Ф. 212. Оп. 1. Д. 8229. Л. 1230б.). В 11 квартале Четвёртого сельского общества был дом Алексея Алекс. Ивукова, 20 лет отработавшего на Воткинском заводе (ЦГА УР. Ф. 212. Оп. 1. Д. 8229. Л. 1280б.). В этом же квартале стояли дома Алексея Якимовича Шулятьева и «вдовы Саломеи Ивановны Шулятьевой» по улице Вятской, а также дом купца Коткова, дом которого стоял на улице Вятской (ул. Колхозная, 5) (ЦГА УР. Ф. 212. Оп. 1. Д. 8229. Л. 128-1280б.; Lariónova, 2023a; Ларионова, 2018a).

Дом мастерового Алексея Ивукова (лит. «5» на рис. 3) в 1852 г. стоял на углу улицы Офицерская (совр. ул. Красноармейская) и улицы Борисова (ул. Азина) (ЦГА УР. Ф. 212. Оп. 1. Д. 6064. Л. 89). На трёх планах изображены участки семьи Шулятьевых: от 16 декабря 1852 г. место мастерового Никифора Шулятьева (лит. «5» рис. 4) и место мастерового Петра Родионова (лит. «1» на Рисунке 4) (ЦГА УР. Ф. 212. Оп. 1. Д. 6064. Л. 169). 26 ноября 1859 г. план участка был выдан заводской конторой «мастеровому Петру Никонорову Шулятьеву» (лит. «1», Рисунок 5) с учётом новой планировки улицы Вятская (красные линии). Соседний участок (лит. «5», Рисунок 5) принадлежал мастеровому Алексею Шулятьеву (ЦГА УР. Ф. 212. Оп. 1. Д. 7389. Л. 301). На плане участков от 3 октября 1859 г. указаны места Леонтия Жуленкова (лит. «1» рис. 6) и Петра Шулятьева (лит. «3», Рисунок 6) с существующими домами (ЦГА УР. Ф. 212. Д. 7389. Л. 270). Эскизы отображают процесс расширения улиц в посёлке для обеспечения пожарной безопасности. Простым карандашом показаны существующие на тот момент границы участков, красным – вновь установленные границы.

В личном архиве жителя города Воткинск Н.А. Шулятьева сохранился Владенный акт, выданный 22 февраля 1874 г. Алексею Якимову Шулятьеву, который указывает на его соседей по Вятской улице: с правой стороны располагался участок сельского обывателя Михайла Прокопьева Швецова, с левой – усадьба наследников обывателя Никанора Шулятьева. Женой мастерового «Никанора Ларионова Шулятьева» являлась «Соломия Иванова» Шулятьева, 19 декабря 1838 года у них появился сын Пётр, 21 декабря его крестили в Благовещенском Соборе (ЦГА УР. Ф. 409. Оп. 1. Д. 146. Л. 185). Если сравнить карту улиц Воткинска с этими эскизами (Рис. 4-6), то можно сделать вывод, что на них один и тот же участок, принадлежавший семье Шулятьевых, а улица без обозначения – это проулок Коткова (совр. ул. Освобождения), который берёт начало от Воткинского пруда (Ларионова, 2019). В этом переулке у купца Матвея Ивановича Коткова стоял ещё один дом деревянный под магазин для мелочной торговли (Ларионова, 2019b).

Так как дом купца Коткова расположен по улице Вятской дальше проулка его имени, следовательно, 11 квартал Четвёртого сельского общества включал в себя все имеющиеся на 1866–1868 гг. дома по улице Вятская (по нечётной стороне ул. Колхозная и ул. Советская), а также все имеющиеся дома по улице Офицерская (по чётной стороне совр. ул. Красноармейская) от Конанка до улицы Борисова (совр. ул. Азина). Всего в этом квартале было 32 дома.

Степан Яковлевич Ивуков. По сведениям Э. Гаевского, «13 (2-го по ст. ст.) августа 1841 г. было принято решение послать на учёбу в Петербургскую Горную школу 16-летнего Степана, сына умершего лекарского ученика (т.е. фельдшера госпиталя) Якова Ивукова. Инспектор малой горной школы протоиерей Блинов аттестовал Степана как «знающего арифметику, грамматику, черчение и рисование». Но в Петербурге он конкурс не прошёл. Горный начальник И.П. Чайковский получил замечание в письме генерал-лейтенанта Глинки: «По испытанию Степан Ивуков оказался недостаточно подготовленным. По сему генерал-майор Чевкин просит обратить внимание Вашего Высокоблагородия на лучшее впредь приготовление мальчиков, избираемых для Горной школы» (Гаевский, 2001).

Дмитрий Яковлевич Ивуков (Фото 6) родился в Воткинске в 1820 году в семье унтер шихтмейстера. Образование он получил в Воткинской заводской (горной) школе, в 1836 году Дмитрий являлся маркшейдерским учеником, занимал чин унтершихтмейстера 3 класса и получал 120 рублей в год. На 1876 г. надворный советник (с 1873 г.) Дмитрий Яковлевич

Ивуков являлся старшим делопроизводителем Управления (Первый чин Главной Конторы, т.е. зам. Горного начальника), в этой должности он прослужил около 20 лет. Его жалование составляло 600 рублей в год. На 1896 г. он также имел общественные должности члена комитета и казначея Воткинского местного комитета Российского страхового общества Красного Креста. За успешную деятельность (данные на 1893 год) Д.Я. Ивуков был награждён орденами Святого Станислава 2-й и 3-й степени, Владимира 4 степени за 35 лет беспорочной службы, Святой Анны 3-й степени и в память войны 1853-1856 гг. имел бронзовую медаль на Владимирской ленте (ЦГА УР. Ф. 212. Оп. 1. Д. 4409. Л. 77; Д. 9111. Л. 22, 23; Д. 9854. Л. 49, 54; Д. 10036. Л. 4; Календарь..., 1880). В Главной конторе завода он прослужил более 60 лет! За ратные подвиги был награждён Георгиевским крестом. В 1897 году 77-летний вдовец Димитрий Яковлевич Ивуков, выпускник Окружного училища, работавший делопроизводителем при управлении Воткинского округа жил в деревянном доме под железной крышей наследников Ивуковых по улице Конторской. У него был кучер 43-летний М.В. Поварницын и 50-летняя кухарка Д.Д. Лошкарёва, которые жили в доме. Единственная в жизни супруга Дмитрия Яковлевича Ивукова Ефимия Ивановна (Фото 7) была похоронена на Нагорном кладбище, детей у них не было. В доме также жила 78-летняя Минодора Ивановна Ивукова. Образование она получила в домашней школе, замужем никогда не была, средства для существования ей доставляли племянники (ЦГА УР. Ф. 236. Оп. 1. Д. 53. Л. 407-412; Ф. 212. Оп. 1. Д. 9111. Л. 23).

В каком из домов по улице Конторской жил Д.Я Ивуков постараемся определить. Судя по плану на постройку домов жителями завода 1859 года (Рисунок 7) и подворной переписи домов, на улице Конторской в 15 квартале Первого сельского общества (на нечётной стороне совр. ул. Кирова) от улицы Игнатьевская (ул. Робеспьера) в сторону Оханской (ул. 1 Мая) один за другим стояли следующие дома: в пределах одного усадебного места дома сельского обывателя Осипа Матвеевича Русанова и вдовы Настасьи Русановой (на 1866 г.); далее дом канцелярского служителя Василия Ивановича Шалавина (на 1866 год), на 1859 год это дом урядника Воткинского завода Шалавина (лит. «2», Рисунок 7); далее дом обер-гиттенфервалтера Чернышева (лит. «1», Рисунок 7), следом за ним место мастерской жены Арины Куз. Логиновой (лит. «3», Рисунок 7) (ЦГА УР. Ф. 212. Оп. 1. Д. 8229. Л. 79). В 1863 г. дом урядника Михаила Шалавина был приобретён под магазин купцом Матвеем Барановым (ЦГА УР. Ф. 212. Оп. 1. Д. 6446. Л. 3- 40б.; Д. 7389. Л. 335; Грахов и др., 2016). Дом купца Матвея Баранова располагался через дорогу (ул. Кирова, 24, в 2018 г. снесён) (Ларионова, 2018b). К концу XIX века на месте участка Шалавина был построен дом Пислигина (ул. Кирова, 21), судя по данным Агентства по государственной охране объектов культурного наследия Удмуртской республики (Список объектов....).



Рис. 7. План части завода в июне 1853 г. (ЦГА УР. Ф. 212. Оп. 1. Д. 7389. Л. 335)



**Фото 6, 7.** Дмитрий Яковлевич Ивуков (1895 г.) и его супруга Ефимия Ивановна Ивукова (1890 г.)  
Фонды музея истории и культуры г. Воткинска.

На месте нескольких домов, стоявших рядом с домом Пислигина, в советские годы была построена школа № 17. Сложно сейчас определить, сколько именно домов было снесено для постройки школы. Снесён был, в том числе, дом старшего заводского управителя Фёдора Ефимовича Чернышева (ЦГА УР. Ф. 212. Оп. 1. Д. 7389. Л. 335; Д. 8229. Л. 79; Ларионова. Дома Чернышевых). Четвёртым от дома Ф.Е. Чернышева располагался участок с деревянным домом чиновника завода Дмитрия Яковлева Ивукова (ЦГА УР. Ф. 212. Оп. 1. Д. 8229. Л. 80).

В 19 квартале Первого сельского общества располагался дом канцелярского служителя Ивана Васильевича Ивукова, через пять домов от него стоял дом сельского обывателя Якова Саморокова, отработавшего на Воткинском заводе на 1866–1868 гг. 20 лет, – деда выдающегося воткинского конструктора по судовым корпусам и судовой технике Захара Васильевича Сумарокова (ЦГА УР. Ф. 212. Оп. 1. Д. 8229. Л. 82). Дом, построенный в 1852 году мастером Яковом Фёдоровичем Сумароковым (годы жизни 1824-1869), располагался на улице Подгорной (ЦГА УР. Ф. 212. Оп. 1. Д. 6074. Л. 860б.-87). В 19-м квартале в 1866-1868 гг. расположены 28 домов, один из которых принадлежал дьяку Григорию Кашину (ЦГА УР. Ф. 212. Оп. 1. Д. 8229. Л. 820б.). Дом пономаря Благовещенского Собора (на 1853 год) Григория Иванова Кашина располагался на Нагорной улице (согласно купчей на дом от 13 сентября 1853 г.), на ул. Новокладбищенской – в плане участка на постройку нового деревянного дома от 22 июня 1855 года (ЦГА УР. Ф. 409. Оп. 1. Д. 79. Л. 1-3). Дом Григория Кашина сохранился до сих пор, фасад этого дома идентичен плану 1855 года, то есть реконструкции фасад не подвергался, его адрес улица Робеспьера, 30, 32 – дом принадлежит двум хозяевам. Из чего следует, что 19-й квартал – это дома по улицам Подгорная (совр. ул. Красная) и Нагорная (Новокладбищенская, Кладбищенская) (чётная сторона совр. ул. Робеспьера) от улицы Алленова (территория Воткинского завода) до ул. Ерёмкина (совр. ул. Карла Маркса).

Во время восстания против власти большевиков в августе 1918 года в ряды Воткинской Народной армии встал молотобоец кузнечного цеха Василий Ивуков, были мобилизованы фрезеровщик сельскохозяйственного цеха Александр Ивуков и подмастер кузнечного цеха Дмитрий Ивуков вместе с лошадейю (Коробейников, Ларионова, 2018). По сведениям Гаевского, в метрических книгах Благовещенского собора сохранились следующие записи:



Василий Григорьевич Ивуков был одним из поручителей при бракосочетании Степана Львовича Полякова с девицей Парасковьей, дочерью Павла Устиновича Колупаева, а также восприемником сына своей сестры младенца Якова, родившегося у Луки Петровича и Александры Григорьевны Петровых, которая, в свою очередь, стала восприемницей своей племянницы, Александры, родившейся у Парасковьи Григорьевны и Кирилла Львовича Поляковых. Их отец Григорий Петрович Ивуков жил на ул. Сазанова (Декабристов) (Карлагина, 2012).

Как сложилась жизнь Ивуковых в советские годы – данных нет.

## 5. Заключение

Данное исследование показывает, что:

1. благодаря полученному в горной школе образованию мастерам имели возможность сделать хорошую карьеру на Воткинском заводе и значительно улучшить своё благосостояние;

2. старообрядцы селились в разных частях посёлка, вне зависимости от религиозной принадлежности соседей по участкам;

3. были определены местоположения некоторых домов Ивуковых:

3а. Деревянный дом работника судостроительном цехе Воткинского завода Осипа Ивановича Ивукова (1821–1887) стоял на месте дома по ул. Кирова, 32. Дом был реконструирован. На Нагорном кладбище сохранилось захоронение с восьмиконечным крестом на надгробии.

3в. Двухэтажный каменный дом сельского обывателя Григория Ивановича Ивукова по ул. Ленина, 34 был реконструирован пристроен, но фасад его дома сохранён.

3с. Делопроизводитель при управлении Воткинского округа Дмитрий Яковлевич Ивуков жил в деревянном доме под железной крышей наследников Ивуковых по улице Конторской. Его дом стоял через четыре дома от дома Пислигина (ул. Кирова, 21), в советские годы на месте нескольких снесённых деревянных домов была построена школа № 17.

4. Внесено уточнение в опубликованные ранее статьи (Larionova, 2019; Larionova, 2023), в которых мною было сделано неверное предположение, что каменный дом (современный адрес ул. Ленина, 31) кузнеца Прокопия Галактионовича Грахова, признанный памятником архитектуры регионального значения, был построен на месте деревянного дома отца, дом которого на 1866-1868 гг. стоял в пятом квартале Второго сельского общества. Дом Прокопия Грахова был построен в конце XIX века в третьем квартале Второго сельского общества, по ул. Поповская (на нечётной стороне совр. ул. Ленина). 5-й квартал Второго сельского общества располагался вдоль ул. Поповская (ул. Ленина) от улицы Владимирская (ул. Марата) до улицы Оханская (ул. 1 Мая).

5. Удалось восстановить расположение следующих кварталов сельских обществ Воткинского завода:

3-й квартал Первого сельского общества – 35 домов по улицам Конторская (чётная сторона совр. ул. Кирова) и Воробьёва (совр. ул. Спорта) от улицы Кладбищенская (совр. ул. Робеспьера) до ул. Владимирская (ул. Марата). Дома священника Благовещенского собора Андрея Чернышева, Ивана Мартиновича Лукашева (ул. Кирова, 30); Осипа Ивановича Ивукова (ул. Кирова, 32); сельского обывателя Михайло Фёдоровича Тутынина.

15 квартал Первого сельского общества – 28 домов по улице Конторская (нечётная сторона совр. ул. Кирова) от улицы Игнатьевская (нечётная сторона совр. ул. Робеспьера) до ул. Владимирская (совр. ул. Марата). Дома канцелярского служителя Василия Ивановича Шалавина, к концу XIX века дом Пислигина (ул. Кирова, 21); старшего заводского управителя Фёдора Ефимовича Чернышёва; чиновника завода Дмитрия Яковлева Ивукова.

19-й квартал Первого сельского общества – 28 домов по улицам Подгорная (совр. ул. Красная) и Нагорная (Новокладбищенская, Кладбищенская) (чётная сторона совр. ул. Робеспьера) от улицы Алленова (территория Воткинского завода) до ул. Ерёмкина (совр. ул. Карла Маркса). Дома канцелярского служителя Ивана Васильевича Ивукова, сельского обывателя Якова Фёдоровича Саморокова, дьяка Григория Ивановича Кашина (Робеспьера, 30, 32).

1-й квартал Второго сельского общества – 9 домов по улице Поповская (чётная сторона совр. ул. Ленина) от улицы Базарная (совр. ул. Шувалова) до улицы Кладбищенская (совр.



ул. Робеспьера). Дома сарапульских купцов Ефима Фаддеева (здание ВФ ИжГТУ), Агафона Адамова (Ленина, 2), титулярного советника Николая Ипатовича Романова (Ленина, 4).

2-й квартал Второго сельского общества – 14 домов по улице Поповская (чётная сторона совр. ул. Ленина) от улицы Кладбищенская (совр. ул. Робеспьера) до ул. Владимирская (совр. ул. Марата). Дома Григория Ивановича Ивукова (ул. Ленина, 34), сельского обывателя Михайло Грахова. В 1866-1868 гг. жил Сарапульский купец Дементий Евдокимович Леляков.

3-й квартал Второго сельского общества – 6 домов по улице Поповская (нечётная сторона ул. Ленина) от улицы Кладбищенская (ул. Робеспьера) до ул. Владимирская (ул. Марата). На конец XIX века дома кузнеца Прокопия Галактионовича Грахова, памятник архитектуры регионального значения (Ленина, 31) и сарапульского купца Дементия Евдокимовича Лелякова (Ленина, 49), памятник архитектуры регионального значения.

4-й квартал Второго сельского общества – 31 дом по улицам Поповская (нечётная сторона ул. Ленина) и Пирожкова (совр. ул. Карла Либкнехта) от улицы Мира (от пруда) до улицы Кладбищенская (ул. Робеспьера). Дома сельского обывателя Григория Пьянкова (дом снесён, сейчас на этом месте Центральный сквер), канцелярских служащих Егора Васильевича Ивукова (Ленина, 9) и Владимира Васильевича Глазырина (Ленина, 17)

11 квартал Четвёртого сельского общества – 32 дома по улице Вятской и Офицерская, от Конанка до улицы Борисова (ул. Азина). Дома Алексея Алекс. Ивукова; купца Коткова (ул. Колхозная, 5); Алексея Якимовича Шулятьева; вдовы Саломеи Ивановны Шулятьевой.

Дома, принадлежавшие заводу и церкви, в подворной переписи домовладельцев 1866–1868 гг. не указывались. Дальнейшие исследования позволят восстановить полностью карту-схему расположения кварталов четырёх сельских обществ Воткинского завода.

## 6. Благодарности

В статье использованы материалы из газет «Воткинская газета» и «ВТВ плюс», а также фотографии Дмитрия Яковлевича Ивукова (1895 г.) и его супруги Ефимии Ивановны Ивуковой (1890 г.) из фондов музея истории и культуры г. Воткинска.

## Литература

Гаевский, 1999a – Гаевский Э. На берегах Арала и Сыр-Дарьи // *Воткинская газета*. № 25 (101) от 25 июня 1999. С. 11.

Гаевский, 1999b – Гаевский Э. На берегах Арала и Сыр-Дарьи // *Воткинская газета*. № 26 (102) от 2 июля 1999. С. 13.

Гаевский, 1999c – Гаевский Э. На берегах Арала и Сыр-Дарьи // *Воткинская газета*. № 29 (105) от 23 июля 1999. С. 11.

Гаевский, 2001 – Гаевский Э. События из истории города // *Воткинская газета*. № 31 (211) от 9 августа 2001 г. С. 14.

Грахов и др., 2016 – Грахов В.П., Жилин С.А., Мирзаянов Ф.Ф. Сделки с недвижимостью в зеркале времени. На примере южных уездов Вятской губернии. Ижевск: Изд-во ИжГТУ имени М.Т. Калашникова, 2016. С. 74. Переписка с заводской полицией о предоставлении в контору купчих писем на продажу частных домов за 1863 г.

Казалинск – Казалинск. Сайт Википедия. [Электронный ресурс]. URL: <https://ru.wikipedia.org/wiki/Казалинск> (дата обращения: 02.05.2019).

Календарь..., 1880 – Календарь Вятской губернии, 1880 г. Издание Вятского статистического комитета, Вятка. С. 373.

Карлагина, 2012 – Карлагина Н. Держаться корней // *ВТВ+*. № 51 от 19.12.2012 г.

Карлагина, 2013 – Карлагина Н. Держаться корней // *ВТВ+*. № 9 от 27 февраля 2013 г.

Карлагина. Держаться корней – Карлагина Н. Держаться корней. Окончание. «ВТВ+», вырезка из газеты не атрибутирована. Фонды музея Истории и культуры города Воткинска.

Коробейников, Ларионова, 2018 – Коробейников А.В., Ларионова О.Ю. Список рабочих Воткинского завода, выбывших после Восстания (3165 чел.). Воткинск в огне Гражданской войны. Сборник историко-публицистических очерков и архивных документов. Ижевск: Иднакар, 2018. С. 549.

Ларионова, 2018 – Ларионова О. Прогулки по старому Воткинску. По улице Базарной (окончание) // *Воткинские вести*. № 62 (15932) от 5 июня 2018 г. С. 3.

**Ларионова, 2018a** – Ларионова О. Истории семей нашего города. Шулятьевы // *Воткинские вести*. № 92-93 (15963) от 17 августа 2018 г. С. 7.

**Ларионова, 2018b** – Ларионова О. Эпитафия старому Воткинску // *Воткинские вести*. № 86-87 (15957) от 3 августа 2018. С. 7.

**Ларионова, 2019** – Ларионова О.Ю. Изменение исторической топонимики города Воткинск // *Восточно-Европейский научный вестник*. Ижевск. 2019. № 15. С. 14-21.

**Ларионова, 2019a** – Ларионова О. Где ж эта улица, где ж этот дом? // *ВТВ-плюс*. № 4 (1133) от 31 января 2019. С. 18.

**Ларионова, 2019b** – Ларионова О.Ю. Талантливые предприниматели и щедрые благотворители Котковы / *Ижевско-Воткинское восстание: Сто лет истории. Коллективная монография по материалам докладов конференции «Гражданская война на востоке России (1917–1922 годы): люди, события, факты» Удмуртский институт истории, языка и литературы; Удмуртский государственный университет*. Ижевск: Изд-во «Алкид», 2019. С. 217-230.

**Ларионова, 2019c** – Ларионова О. Дом купца Шляпугина // *ВТВ-плюс*. № 16 (1145) от 25.04.2019. С. 8.

**Ларионова, 2019d** – Ларионова О.Ю. Дом купеческой семьи Адамовых / *Город в контексте микро и макроисторических процессов. Сборник научных трудов Международной научно-практической конференции. Республика Башкортостан, г. Стерлитамак, 14 ноября 2019 г.* Стерлитамак, 2019. С. 97-101.

**Первопоселенцы Воткинска...** – Фамилии первых мастеровых. Официальный сайт Муниципальное образование Город Воткинск. [Электронный ресурс]. URL: [https://www.votkinsk.ru/city/votkinsk\\_yesterday\\_today\\_zavt/surnames\\_of\\_the\\_first\\_workmen.php](https://www.votkinsk.ru/city/votkinsk_yesterday_today_zavt/surnames_of_the_first_workmen.php) (дата обращения: 02.10.2023).

**Список объектов...** – Список объектов культурного наследия (памятники истории и культуры) регионального (Удмуртской Республики) значения. Сайт Агентства по государственной охране объектов культурного наследия Удмуртской республики. [Электронный ресурс]. URL: [http://www.aoknur.ru/res\\_ru/o\\_hfile\\_2880\\_1.docx](http://www.aoknur.ru/res_ru/o_hfile_2880_1.docx) (дата обращения: 05.02.2017).

**ЦГА УР** – Центральный государственный архив Удмуртской республики (ЦГА).

**Шустова, 2016** – Шустова Н. Безымянные, но не бесхозные // *Трудовая вахта*. № 35 (7990) от 16.09.2016. С. 11.

**Larionova, 2019** – Larionova O.Yu. The Legacy of the Family Romanovs of the Воткинск Plant's Officials // *Journal of International Network Center for Fundamental and Applied Research*. 2019. 6(2): 62-75.

**Larionova, 2020** – Larionova O.Yu. Priests Chernyshevs // *Journal of International Network Center for Fundamental and Applied Research*. 2020. 7(1): 3-16.

**Larionova, 2022** – Larionova O.Yu. The Formation of Their Own Intelligentsia in the Village of Воткинск Plant in Sarapulsky Uyezd of Vyatka Province on the Example of the Glazyrin Family // *Gardarika*. 2022. 9(1): 33-48. DOI: 10.13187/gard.2022.1.333

**Larionova, 2023** – Larionova O.Yu. Sarapul Merchants and Burghers Onchukovs-Anchukovs // *European Researcher. Series A*. 2023. 14(1): 4-13.

## References

**Gaevskii, 1999a** – Gaevskii, E. (1999). Na beregakh Arala i Syr-Dar'i [On the banks of the Aral and Syr Darya]. *Votkinskaya gazeta*. № 25 (101) от 25 iyunya 1999. P. 11. [in Russian]

**Gaevskii, 1999b** – Gaevskii, E. (1999). Na beregakh Arala i Syr-Dar'i [On the banks of the Aral and Syr Darya]. *Votkinskaya gazeta*. 26 (102) от 2 iyulya 1999. P. 13. [in Russian]

**Gaevskii, 1999c** – Gaevskii, E. (1999). Na beregakh Arala i Syr-Dar'i [On the banks of the Aral and Syr Darya]. *Votkinskaya gazeta*. № 29 (105) от 23 iyulya 1999. P. 11. [in Russian]

**Gaevskii, 2001** – Gaevskii, E. (2001). Sobytiya iz istorii goroda [Events from the history of the city]. *Votkinskaya gazeta*. № 31 (211) от 9 avgusta 2001 g. P. 14. [in Russian]

**Grakhov i dr., 2016** – Grakhov, V.P., Zhilin, S.A., Mirzayanov, F.F. (2016). Sdelki s nedvizhimost'yu v zerkale vremeni. Na primere yuzhnykh uezdov Vyatskoi gubernii [Real estate transactions in the mirror of time. Using the example of the southern districts of the Vyatka province]. Izhevsk: Izd-vo IzhGTU imeni M.T. Kalashnikova, 2016. P. 74. Perepiska s zavodskoi

politsiei o predostavlenii v konturu kupchikh pisem na prodazhu chastnykh domov za 1863 g. [in Russian]

[Kalendar'..., 1880](#) – Kalendar' Vyatskoi gubernii, 1880 g. [Calendar of the Vyatka province, 1880]. Izdanie Vyatskogo statisticheskogo komiteta, Vyatka. P. 373. [in Russian]

[Karlagina, 2012](#) – *Karlagina, N.* (2012). Derzhat'sya kornei [Stick to the roots]. VTV+. № 51 ot 19.12.2012 g. [in Russian]

[Karlagina, 2013](#) – *Karlagina, N.* (2013). Derzhat'sya kornei [Stick to the roots]. VTV+. № 9 ot 27 fevralya 2013 g. [in Russian]

[Karlagina. Derzhat'sya kornei](#) – *Karlagina, N.* Derzhat'sya kornei. Okonchanie [Stick to the roots. Ending]. «VTV+», vyrezka iz gazety ne atributirovana. Fondy muzeya Istorii i kul'tury goroda Votkinska. [in Russian]

[Kazalinsk](#) – Kazalinsk. Sait Wikipediya. [Electronic resource]. URL: <https://ru.wikipedia.org/wiki/Kazalinsk> (date of access: 02.05.2019). [in Russian]

[Korobeinikov, Larionova, 2018](#) – *Korobeinikov, A.V., Larionova, O.Yu.* (2018). Spisok rabochikh Votkinskogo zavoda, vybyvshikh posle Vosstaniya (3165 chel.). Votkinsk v ogne Grazhdanskoi voiny [List of workers of the Votkinsk plant who left after the Uprising (3165 people). Votkinsk in the fire of the Civil War.]. Sbornik istoriko-publitsisticheskikh ocherkov i arkhivnykh dokumentov. Izhevsk: Idnakar. P. 549. [in Russian]

[Larionova, 2018](#) – *Larionova, O.* (2018). Progulki po staromu Votkinsku. Po ulitse Bazarnoi (okonchanie) [Walks through old Votkinsk. Along Bazarnaya Street (end)]. *Votkinskie vesti*. № 62 (15932) ot 5 iyunya 2018 g. P. 3. [in Russian]

[Larionova, 2018a](#) – *Larionova, O.* (2018). Istorii semei nashego goroda. Shulyat'evy [Family stories of our city. Shulyat'evy]. *Votkinskie vesti*. № 92-93 (15963) ot 17 avgusta 2018 g. P. 7. [in Russian]

[Larionova, 2018b](#) – *Larionova, O.* (2018). Epitafiya staromu Votkinsku [Epitaph to old Votkinsk]. *Votkinskie vesti*. № 86-87 (15957) ot 3 avgusta 2018. P. 7. [in Russian]

[Larionova, 2019](#) – *Larionova, O.Yu.* (2019). Izmenenie istoricheskoi toponimiki goroda Votkinsk [Changes in the historical toponymy of the city of Votkinsk]. *Vostochno-Europeiskii nauchnyi vestnik*. Izhevsk. 15. Pp. 14-21. [in Russian]

[Larionova, 2019](#) – *Larionova, O.Yu.* (2019). The Legacy of the Family Romanovs of the Votkinsk Plant's Officials. *Journal of International Network Center for Fundamental and Applied Research*. 6(2): 62-75.

[Larionova, 2019a](#) – *Larionova, O.* (2019). Gde zh eta ulitsa, gde zh etot dom? [Where is this street, where is this house?]. *VTV-plyus*. № 4 (1133) ot 31 yanvarya 2019. P. 18. [in Russian]

[Larionova, 2019b](#) – *Larionova, O.Yu.* (2019). Talantlivye predprinimateli i shchedrye blagotvoriteli Kotkovy [Talented entrepreneurs and generous philanthropists Kotkovs]. Izhevsko-Votkinskoe vosstanie: Sto let istorii. Kollektivnaya monografiya po materialam dokladov konferentsii «Grazhdanskaya voina na vostoke Rossii (1917–1922 gody): lyudi, sobytiya, fakty» Udmurtskii institut istorii, yazyka i literatury; Udmurtskii gosudarstvennyi universitet. Izhevsk: Izd-vo «Alkid». Pp. 217-230. [in Russian]

[Larionova, 2019c](#) – *Larionova, O.* (2019). Dom kuptsa Shlyapugina [House of the merchant Shlyapugin]. *VTV-plyus*. № 16 (1145) ot 25.04.2019. P. 8. [in Russian]

[Larionova, 2019d](#) – *Larionova, O.Yu.* (2019). Dom kupecheskoi sem'i Adamovykh [House of the Adamov merchant family]. Gorod v kontekste mikro i makroistoricheskikh protsessov. Sbornik nauchnykh trudov Mezhdunarodnoi nauchno-prakticheskoi konferentsii. Respublika Bashkortostan, g. Sterlitamak, 14 noyabrya 2019 g. Sterlitamak. Pp. 97-101. [in Russian]

[Larionova, 2020](#) – *Larionova, O.Yu.* (2020). Priests Chernyshevs. *Journal of International Network Center for Fundamental and Applied Research*. 7(1): 3-16.

[Larionova, 2022](#) – *Larionova, O.Yu.* (2022). The Formation of Their Own Intelligentsia in the Village of Votkinsk Plant in Sarapulsky Uyezd of Vyatka Province on the Example of the Glazyrin Family. *Gardarika*. 9(1): 33-48. DOI: 10.13187/gard.2022.1.333

[Larionova, 2023](#) – *Larionova, O.Yu.* (2023). Sarapul Merchants and Burghers Onchukovs-Anchukovs // *European Researcher. Series A*. 14(1): 4-13.

[Pervoposelentsy Votkinska...](#) – Familii pervykh masterovykh. Ofitsial'nyi sait Munitsipal'noe obrazovanie Gorod Votkinsk [The names of the first artisans. Official website Municipal entity City

of Votkinsk]. [Electronic resource]. URL: [https://www.votkinsk.ru/city/votkinsk\\_yesterday\\_today\\_zavt/surnames\\_of\\_the\\_first\\_workmen.php](https://www.votkinsk.ru/city/votkinsk_yesterday_today_zavt/surnames_of_the_first_workmen.php) (date of access: 02.10.2023). [in Russian]

[Shustova, 2016](#) – *Shustova, N.* (2016). Bezymyannye, no ne beskhoznye [Nameless, but not ownerless]. *Trudovaya vakhta*. № 35 (7990) ot 16.09.2016. P. 11. [in Russian]

[Spisok ob"ektov...](#) – Spisok ob"ektov kul'turnogo naslediya (pamyatniki istorii i kul'tury) regional'nogo (Udmurtskoi Respubliki) znacheniya. Sait Agentstva po gosudarstvennoi okhrane ob"ektov kul'turnogo naslediya Udmurtskoi respubliki [List of cultural heritage objects (historical and cultural monuments) of regional (Udmurt Republic) significance. Website of the Agency for State Protection of Cultural Heritage Objects of the Udmurt Republic]. [Electronic resource]. URL: [http://www.aoknur.ru/res\\_ru/o\\_hfile\\_2880\\_1.docx](http://www.aoknur.ru/res_ru/o_hfile_2880_1.docx) (date of access: 05.02.2017). [in Russian]

[TsGA UR](#) – Tsentral'nyi gosudarstvennyi arkhiv Udmurtskoi respubliki (TsGA) [Central State Archive of the Udmurt Republic (TsGA)].

## Мастера и чиновники Воткинского завода Сарапульского уезда Вятской губернии Ивуковы

Ольга Юрьевна Ларионова <sup>а, \*</sup>

<sup>а</sup> Российское военно-историческое общество, Российская Федерация

**Аннотация.** Исследование посвящено реконструкции деловой и частной жизни работников Воткинского завода Ивуковых, потомкам мастеровых – первопоселенцев Воткинска, среди которых были мастера первой статьи судостроительного цеха и старший делопроизводитель Управления – Первый чин Главной Конторы, т.е. заместитель Горного начальника. Настоящим исследованием удалось установить местонахождение домов, им принадлежавших. Так, участок с домом по ул. Кирова, 32, в настоящее время полукаменный, принадлежал наследникам семьи старообрядца Осипа Ивановича Ивукова (1821–1887). Каменное здание, украшенное кирпичным орнаментом, в советские годы удлиненное пристроено, по ул. Ленина, 34 принадлежало сельскому обывателю Григорию Ивановичу Ивукову. Делопроизводитель при управлении Воткинского округа Дмитрий Яковлевич Ивуков жил в деревянном доме под железной крышей наследников Ивуковых по улице Конторской. Его дом, стоявший через четыре дома от дома Пислигина (ул. Кирова, 21), в советские годы, возможно, был снесён из-за постройки на этом месте школы № 17.

По настоящее время в архивах пока не обнаружена карта-схема деления на кварталы четырёх сельских обществ посёлка Воткинский завод, но нами в 2020 году была введена в научный оборот подворная перепись домовладельцев 1866 года, которая, наряду с планами на постройку домов жителям посёлка, позволяет уточнять местоположения старинных зданий и их владельцев. Дома отражают черты личности его владельцев и уровень достатка, поэтому являются важным документом эпохи. Исследование позволило восстановить расположение отдельных кварталов четырёх сельских обществ Воткинского завода.

**Ключевые слова:** история Удмуртии, история Воткинска, старинные дома Воткинска, Сарапульский уезд Вятская губерния, чиновники Воткинского завода, старообрядцы, первопоселенцы Воткинска, Осип Иванович Ивуков, Григорий Иванович Ивуков, Дмитрий Яковлевич Ивуков.

\* Корреспондирующий автор

Адреса электронной почты: [olga\\_lario@mail.ru](mailto:olga_lario@mail.ru) (О.Ю. Ларионова)

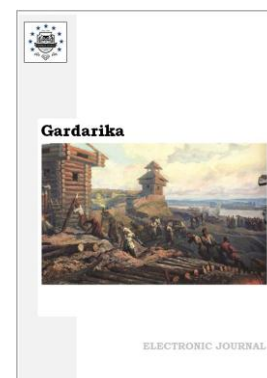


Copyright © 2023 by Cherkas Global University



Published in the USA  
Gardarika  
Has been issued since 2014.  
E-ISSN: 2413-7456  
2023. 10(1): 45-54

DOI: 10.13187/gard.2023.1.45  
<https://g.cherkasgu.press>



## Chronicle City of Turov

Evgenij M. Osadchij<sup>a, \*</sup>

<sup>a</sup>Institute of Applied Physics of the National Academy of Sciences of Ukraine, Sumy, Ukraine

### Abstract

The article is devoted to the localization of Turov – one of the settlements mentioned in the ancient Russian annals. Its mention is connected with the events of the devastation of Akhmat's settlements on the territory of the Kursk reign in the winter of 1283–1284. Turov is associated with the first part of the chronicle story, it is here that the convoy of the Tatars and the civilian population, taken prisoner by the Tatar army near the city of Vorgol, arrives. To localize and determine the type of this settlement, the text of the Simeon and Trinity Chronicles is used, in which the route of the convoy is described more clearly. To localize the chronicle city of Turov, maps of the 18th – 20th centuries and data from archaeological research were also involved. As a result, the chronicle Turov can be identified with the archaeological complex near the village of Korenskoye. It consists of a hillfort with powerful fortifications and a large settlement.

**Keywords:** the chronicle city of Turov, the chronicle city of Vorgol, the Korenskoye hillfort, 1283–1284.

### 1. Введение

События зимы 1239/40 года для Северской земли были не таким катастрофическими, как обычно излагается в исторической литературе. Нападению и уничтожению подверглись крупные города-крепости, прежде всего расположенные на границе со Степью – Вырь, Попаш, Зартый, Ромен. Многие города, расположенные в Путивльском Посеймье, уцелели и продолжали существовать. Некоторые из них превратились в центры удельных княжеств под властью Золотой Орды. Сосуществование двух ветвей власти – русских князей и монгольских ханов часто носило характер мирного, но иногда случались вооруженные столкновения. Одним из таких противостояний стало разорение слобод «...здохитрого и вельми злого...» баскака Ахмата русскими князьями Олегом Рыльским и Воргольским и Святославом Липовичским (Приселков, 1950: 340). Эта история имела трагическое завершение и привела к упадку и уничтожению нескольких городов в Рыльском княжестве. В летописном рассказе упоминаются несколько населенных пунктов – Воргол, Рыльск, Липецк (Липовичск) и Курск. Кроме крупных городов в летописи упоминается еще один населенный пункт – Туров. На сегодня сложно определить не только его расположение, но и установить тип населенного пункта. В предыдущей статье мы рассмотрели вариант локализации летописного города Воргол и связали его с археологическим комплексом около с. Емадыкино Шосткинского района Сумской области (Осадчий, 2021: 320-325). Исходя их

\* Corresponding author

E-mail addresses: [osadchij.75@gmail.com](mailto:osadchij.75@gmail.com) (E.M. Osadchij)

этих выводов, рассмотрим возможности отождествления населенного пункта Туров с конкретным археологическим памятником.

## 2. Обсуждение и результаты

Основным письменным источником при изучении событий зимы 1283–1284 года является рассказ разной степени детализации, помещенный практически во всех летописных сводах, освещающих это время. Протографом этих сообщений был, вероятнее всего, рассказ очевидца событий, который в последствии использовался в составлении известных нам летописей. Он повествует о конфликте двух русских князей и ордынского баскака. Центральным событием этого противостояния было взятие и разорение Рыльско-Воргольского княжения и карательная акция, предпринятая войсками беклярибека Ногая – казнь воргольских бояр и демонстрация их останков с целью устрашения оставшегося населения. Именно в эпизоде с паломниками и упоминается Туров. Этот населенный пункт традиционно определяется как село. Это обусловлено, прежде всего, разночтениями в различных летописных сводах. В Лаврентьевской летописи этот рассказ приведен фрагментарно, утрачены листы, в которых изложено начало этих событий, но вторая часть содержит упоминание Турова – «...и поидоша отъ Ворогла. и пришедше в село в Туровъ». Такое изложение четко определяет тип населенного пункта, а именно село ([Полное собрание..., 1926–1928: 335](#)). Такая трактовка Турова наиболее распространена в работах историков.

Троицкая и Симеоновская летописи излагают этот эпизод так же, но с некоторыми отличиями. Эпизод с паломниками там изложен более детально, в частности их маршрут описан следующим образом – «... и поидоша от Ворогла и пришедше в села, и потом в Туров» ([Полное собрание..., 1913: 80](#); [Приселков, 1950: 342](#)). Основой для этого сообщения является Симеоновская и Троицкая летописи. Текст Симеоновской летописи использовали А. Шахматов и М. Приселков для воссоздания утраченного в 1812 году текста Троицкой ([Приселков, 1950: 7-25](#)). В этой редакции летописного сообщения картина путешествия паломников с обозом выглядит несколько иначе. Здесь противопоставляются села, как транзитные пункты и Туров, как окончание этого маршрута. Исходя из текста этих летописей, маршрут был протяжённее и проходил через несколько населенных пунктов, а Туров упоминается так же, как и Рыльск с Ворголом. Это дает нам возможность предположить, что Туров являлся не селом, а городом. Анализ текста так же выявляет разночтения в описании этого эпизода. В Лаврентьевской летописи некоторые слова искажены, и встречаются словосочетания, отсутствующие в других летописях. Это может быть следствием невнимательного копирования переписчиком первоначального текста. Вероятно, важное для реконструкции предложение о прибытии паломников в Туров было несколько упрощено переписчиком Лаврентьевской летописи. В дальнейшем, при рассмотрении и анализе вопросов, связанных с локализацией населенного пункта Туров мы будем использовать тексты Троицкой и Симеоновской летописей.

Графические источники представлены трехверстовой картой Рыльского уезда – «Генеральный план городу Рыльску и его уезду, состоящему в Курском наместничестве. Сочинен онагож наместничества в межевой канторе в 1785 году» обозначено это укрепление с названием «Городище Т...ерино» ([Рисунок 1](#)). Юго-восточнее городища обозначено «лог Туров», впадающий в р. Каменка, правую притоку р. Рыло ([РГАДА. Ф. 1355, Оп. 1. Д. 632](#)).

История исследования этого летописного эпизода имеет богатую историографию. Н.М. Карамзин в своем многотомном издании «История государства Российского» в IV томе поместил краткий пересказ этой истории под заголовком «Бедствие в Курской области». В комментариях к этой части текста он цитирует текст Троицкой летописи, известной ему в оригинале, и выдвинул предположение, где именно мог располагаться Туров ([Карамзин, 1992: 236](#)).



**Рис. 1.** Фрагмент «Генерального плана Городу Рыльску...» 1785 года на котором обозначены «городище Т...ерское» и лог Туров

В конце XIX века вопросами локализации летописных городов, упоминаемых в связи с событиями 1283–1284 годов занимались В. Лазаревский, А. Бунин и В. Голубовский, но их исследования касались, в основном локализации городов Воргол и Липецк (7, 458; 3, 111–113; 2, 6–7). В дальнейшем в историографии укоренилась версия о расположении летописного Воргола на городище Вишневая Гора на р. Клевень. Исходя из этого предпринимались попытки локализации села Туров. Не имея определенных географических указаний в тексте летописей А. Бунин предположил его нахождение в бассейне небольшой речки Туровки, правой притоки р. Псел, ниже по течению от Обояни. С такой трактовкой согласен А. Зайцев, хотя и с оговоркой о недостаточности археологических данных (Зайцев, 2009: 210–213). Топонимы и гидронимы с корнем «тур» являются достаточно распространёнными в исследуемом регионе, на что обратил внимание ещё В. Приймак. Реки Туровка и Турочка (притока Клевени), а также лес Туре и лог Туров яркое тому подтверждение и не могут являться достаточным основанием для локализации летописного города (Супруненко и др., 2004: 65).



В. Приймак, рассматривая вопросы, связанные с военно-административным устройством Северской земли в золотоордынский период, уделил внимание локализации летописных города Воргола и села Турова. В своей работе он пользовался текстом Лаврентьевской летописи, а поэтому в его выводах присутствует село Туров, отождествленное с поселением 1 древнерусского и золотоордынского времени у с. Хижки Конотопского района Сумской области (Супруненко и др., 2004: 65).

В 2017 году, после археологических разведок и выявления на археологическом комплексе около с. Емадыкино укрепленного посада В. Приймак пересмотрел свои выводы относительно локализации летописного города Воргол и вернулся к предыдущей версии, высказанной ранее (Скирда, Приймак, 2019: 226). Вследствие этого вопрос с локализацией Турова вновь оказался открытым.

Первая часть летописного рассказа о Ахматовых слободах заканчивается бегством русских князей, взятием Воргола и почти двадцатидневным разорением Рыльского княжества. После безуспешной погони за князьями, рать Ногая возвращается в Воргол с пленными боярами. Баскак Ахмат для устрашения велел казнить и расчленив тела бояр, а их вещи отдать паломникам, так же приведенными татарским отрядом. Из паломников и татар был сформирован обоз. Целью его формирования было устрашение жителей Воргольского княжества. В январе он вышел из Воргола и далее направился через села и остановился в Турове. Этот переход в зимнее время привел к гибели многих паломников, среди которых были женщины и дети. Прибыв в Туров, татары хотели разослать боярские головы по всему княжеству, но после многодневного разорения там почти не осталось населения. Понимая бесперспективность своей акции, татары, бросив обоз и паломников, ушли. На этом заканчивается первая часть летописного рассказа о разорении Ахматовых слобод (Приселков, 1950: 340-341).

На основании анализа текста двух летописей мы предположили, что летописный Туров мог быть городом. Исходя из этого, а также принимая во внимание выводы В. Приймака, с которыми согласен и автор, необходимо рассмотреть вариант маршрута движения татарского обоза и расположения населенного пункта Туров. Для реконструкции маршрута обоза используем текст летописей и данные археологических исследований памятников, датированных XII–XIII веками.

Отправной точкой при реконструкции является город Воргол, где и происходили основные события первой части рассказа. Принимая во внимание выводы предыдущей работы, летописным Ворголом может быть археологический комплекс около села Емадыкино. С такой трактовкой не согласен белгородский исследователь Д. Чурсин. Он продолжает настаивать на расположении Воргола в бассейне одноименной реки исходя из соображений уникальности названия этого гидронима для региона. В качестве аргумента он использует «бритву Оккама» и ссылается на результаты археологических исследований Д. Березовца и И. Ляпушкина, которые датировали городище в ур. Вишневая Гора X–XIII веками. Керамика из раскопок Д. Березовца, хранящаяся в фондах Сумского краеведческого музея, была обработана автором и материалов позднее первой половины XI века в ней не содержится. Повторим, что эта версия подвергалась сомнению еще В. Приймаком, а современные раскопки Д. Каравайки на этом памятнике показывают отсутствие керамического материала, датированного XII–XIII веками. В качестве альтернативы Д. Чурсиным предлагается древнерусское городище в с. Литвиновичи и, даже несколько поселений этого же времени в пойме р. Сейм, в общем все известные древнерусские памятники этого региона без их критического анализа (Чурсин, 2021: 145).

Автор слабо знаком с археологическими памятниками региона, а отсюда не совсем корректное привлечение их в качестве аргументов. Из перечисленных в его статье городищ и селищ ни одно не подходит под категорию древнерусских городов. Упомянутое городище в ур. Вишневая Гора является исключительно роменским (именно это и является основанием для исключения его из списка претендентов на локализацию!) и не имеет открытого поселения. Городище в с. Литвиновичи имеет площадь всего 0,4 га (площадь поселения неизвестна), а донное поселение в ур. Церковище (площадь ок. 0,09 га) вообще не имеет укреплений и расположено посреди обширной болотистой поймы р. Клевень. Предположение Д. Чурсина о том, что археологический комплекс у с. Емадыкино может быть остатками летописного Липовичска не подтверждается его географическим положением. С учетом расположения

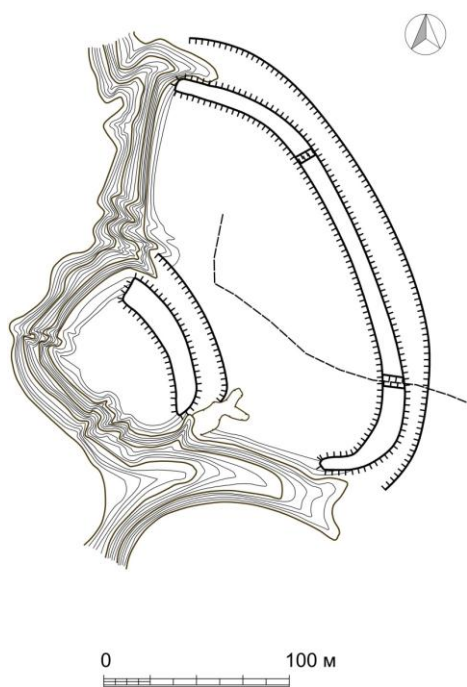


соседних Путивля, Глухова и Рьльска его территория была бы ничтожной и тогда между Рьльском и Ворголом находилось бы не только Путивльское, но и Липовичское княжения, что полностью противоречит тексту летописного рассказа об Ахматовых слободах.

Расположение городища в с. Емадыкино предполагает сухопутное движение в двух направлениях – на северо-восток и юго-запад. Последнее направление ведет в город Путивль, не затронутый разорением войск Ногай, а поэтому исключается из анализа в данной работе. Исходя из летописного сообщения о том, что обоз двинулся в разоренные земли, предположим его движение в северо-восточном направлении. Оно вело к перекрестку дорог на Севск, Рьльск и Глухов. Здесь была переправа через реку Обеста. Этот маршрут известен из более поздних источников под названием Большая Рьльская дорога, а его прохождение отдельно проанализировано автором (Осадчий, 2018: 100–110). Этот путь соединял Новгород-Северский и Рьльск, а его функционирование в древнерусское время подтверждается наличием городищ XII–XIII веков на основных бродах и переправах. Анализ дорог Путивльского княжества по данным археологических разведок дает следующие результаты. Средняя продолжительность дневного перехода составляет 15–18 км. Именно такое расстояние между населенными пунктами, располагавшимися на основных дорогах того времени можно было пройти за 1 день.

В тексте летописи указывается, что после тяжелого перехода, миновав несколько сел, они остановились в Турове (Приселков, 1950: 342). Этот населенный пункт должен был вместить весь обоз и обеспечить питанием и кормом для лошадей в течение нескольких дней. Небольшие села были не в состоянии этого сделать. Таким образом, Туров должен удовлетворять следующим требованиям, а именно: находиться в границах Рьльско-Воргольского княжения, располагаться на сухопутном пути из Воргола в Рьльск и иметь возможность вместить многочисленный обоз.

Таким требованиям отвечает археологический комплекс у с. Коренское Рьльского района РФ. Он расположен за 0,4 км на север от северной околицы с. Коренское (Рисунок 2). Занимает мыс правого берега р. Рьлю. В научной литературе городище известно с первой половины XIX века. Впервые данные о нем были опубликованы в работе А. Дмитриюкова. В статье, посвященной курганам и городищам Суджанского и Рьльского уезда, есть упоминание о бывшей крепости около с. Коренское и, что было редкостью в то время, имеет достаточно информативный чертеж с нанесенными памятниками археологии. Указанные размеры 70 саж. x 40 саж. не на много отличаются от современных измерений (Дмитрюков, 1863: 516, чертеж 1).



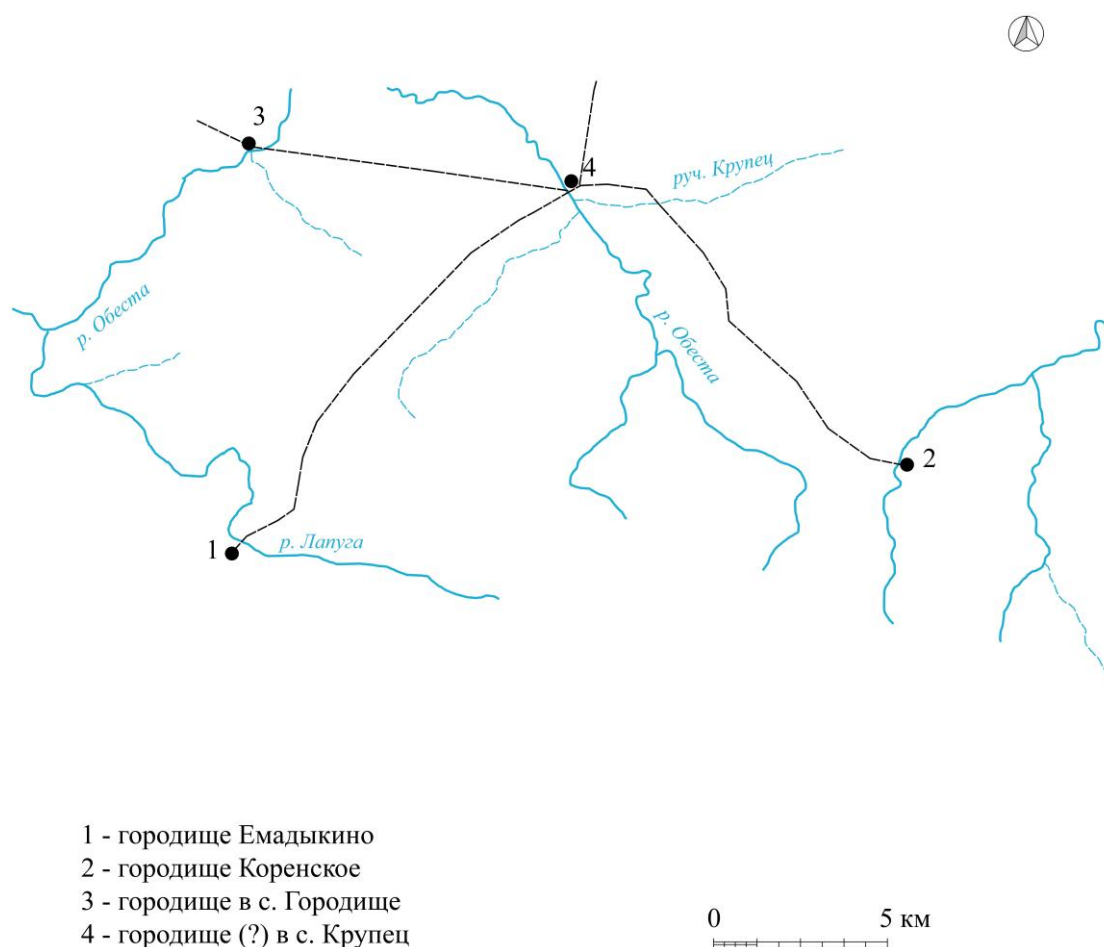
**Рис. 2.** План городища около села Коренское

Ю. Липкинг так же коротко описывает городище, как мощную крепость и датирует ее древнерусским временем (Липкинг, 1969: 190). В 1980 г. городище обследовал П. Гайдуков. Он собрал небольшую коллекцию гончарной керамики и открыл поселения, расположенные к северу и югу от укреплений (Археологическая карта России, 2000: 99-100). На основе описаний памятника автором составлен общий план комплекса с расположением городища и посадов (Рисунок 3). Размеры детинца составляют 80 x 45 м, а площадь около 0,2 га. Укрепленный посад имеет площадь 1,5 га. Общая площадь открытых поселений 20,5 га (северное) и 2 га (южное). По устройству и площади открытых поселений археологический комплекс имеет сходство с Емадыкинским. А. Кашкин считает археологический комплекс у с. Коренское остатками города древнерусского времени (Археологическая карта России, 2000: 99).



**Рис. 3.** Археологический комплекс около села Коренское. План автора по результатам разведок П. Гайдукова 1980 г.

Итак, из разоренного Воргола обоз отправился в разоренную часть Рыльского княжения, и можно предположить, что изначальной целью этого путешествия был Рыльск. Путь на северо-восток лежал по относительно ровной местности без речных долин и оврагов до пересечения его с дорогой Рыльск-Новгород-Северский. В этом месте была переправа, расположенная около современного села Крупец. Отсюда шла прямая дорога на Рыльск. Южнее городища правый и левый берега р. Рыло имеют пологие стрелки мысов, удобные для спуска и подъема. Расстояние от переправы через р. Обесту до городища Коренское составляет 15 км, а к Рыльску – 17 км. Рельеф местности так же ровный без значительных препятствий. Такой маршрут предполагает нахождение в пути 2 – 3 дня с учетом условий передвижения в зимнее время.



**Рис. 4.** Реконструкция маршрута обоза зимой 1283–1284 года по данным Троицкой и Симеоновской летописей

### 3. Заключение

В заключении можно сформулировать предварительные выводы и предложить вариант прохождения маршрута татарского обоза и расположения населенного пункта Туров (Рисунок 4). Формирование обоза происходило в разоренном городе Воргол, откуда он двинулся на северо-восток через села. К сожалению, из-за слабых археологических исследований этой территории, установить сейчас место расположения сел не представляется возможным. Маршрут обоза проходил левым берегом р. Обеста до переправы через нее в район современного села Крупец. После переправы обоз прибыл в небольшой город Туров, находящийся в одном дневном переходе от переправы и от Рыльска. В дальнейшем, видя разорение местности и отсутствие населения, татары бросают обоз, паломников и уходят. Условия путешествия в середине зимы были суровыми. За два дня пути некоторые умерли от обморожения, а уцелевшие были истощены и не в состоянии продолжать идти. Вынужденная остановка обоза происходит в крупном населенном пункте, который упоминается в летописном рассказе – Турове. Анализ данных археологических исследований дает возможность отождествить Туров с комплексом у с. Коренское.

### Литература

Археологическая карта России, 2000 – Археологическая карта России: Курская область. автор-составитель А.В. Кашкин. Часть 2. М.: Институт археологии РАН, 2000. 240 с.

Бунин, 1901 – Бунин А.И. Где располагались города Липецк и Воргол а также и другие места, упоминаемые в летописях под 1283 – 1284 гг.? Оттиск из второго тома Трудов XI Археологического съезда в г. Киев. М.: печатня А.И. Снегирёвой, 1901. 8 с.

**Голубовский, 1903** – Голубовский Н.В. Где находились существовавшие в домонгольский период города: Воргол, Глебль, Оргоц, Сновск, Уненеж, Хоробор? // *Журнал Министерства Народного Просвещения*. Седьмое десятилетие. Ч. СССXXXXVII. 1903. Май. С. 111-135.

**Дмитрюков, 1863** – Дмитрюков А. Городища и курганы в Суджанском и Рыльском уездах // *Труды Курского губернского статистического комитета*. Вып. 1. Курск: типография губернского правления, 1863. С. 506-517.

**Зайцев, 2009** – Зайцев А.К. Черниговское княжество X – XIII веков. Избранные труды. М.: Квадрига, 2009. 226 с.

**Карамзин, 1992** – Карамзин Н.М. История государства Российского. В 12 томах. Том IV. М.: Наука, 1992. 480 с., илл.

**Лазаревский, 1893** – Лазаревский А.М. Описание старой Малороссии. Материалы для истории заселения, землевладения и управления. Т.2. Полк Нежинский. К.: типография К.Н. Милевского, 1893. 550 с.

**Липкинг, 1969** – Липкинг Ю.А. Порубежные городища роменского времени Курского «княжения» // *Ученые записки Курского государственного педагогического института*. Т. 60. Курск, 1969. С. 176-195.

**Осадчий, 2018** – Осадчий Є.М. Велика Рильська дорога // *Праці Центру пам'яткознавства*. Збірник наукових праць. К.: вид. ЦП НАНУ і УТОПІК, 2018. Вип. 33. С. 100-112.

**Осадчий, 2021** – Осадчий Е.Н. Летописный город Воргол // *Археологическое наследие*. Воронеж: Научная книга, 2021. № 1. С. 320-325.

**Полное собрание..., 1913** – Полное собрание русских летописей, изданное по Высочайшему повелению Императорскою Археографическою комиссией. Том восемнадцатый. Симеоновская летопись. СПб.: типография М.А. Александрова, 1913. 316 с.

**Полное собрание..., 1926–1928** – Полное собрание русских летописей, издаваемое Постоянною Историко-Археографическою комиссией Академии Наук СССР. Том первый. Лаврентьевская летопись. Издание второе. Л.: изд. АН СССР, 1926–1928. 379 с.

**Приселков, 1950** – Приселков М.Д. Троицкая летопись. Реконструкция текста. М.-Л.: изд. АН СССР, 1950. 515 с.

**РГАДА** – Российский государственный архив древних актов.

**Скирда, Приймак, 2019** – Скирда В.В., Приймак В.В. Пам'яткознавчі аспекти історії досліджень археологічного комплексу біля с. Ницаха / *Археологічні дослідження Більського городища – 2018: збірник наукових праць*. Київ-Котельва: ЦП НАН України і УТОПІК, 2019. С. 220-229.

**Супруненко и др., 2004** – Супруненко О.Б., Приймак В.В., Мироненко К.М. Старожитності золотоординського часу Дніпровського лісостепоного Лівобережжя. Київ-Полтава: Археологія, 2004. 82 с.

**Чурсин, 2021** – Чурсин Д.И. Липенское городище на Псле и проблема локализации Липовичска (заметки по исторической географии Путивльско-Рыльского региона) // *История. Общество. Политика*. 2021. № 3 (19). С. 137-155.

## References

**Arkheologicheskaya karta Rossii, 2000** – Arkheologicheskaya karta Rossii: Kurskaya oblast' [Archaeological map of Russia: Kursk region]. avtor-sostavitel' A.V. Kashkin. Chast' 2. М.: Institut arkheologii RAN, 2000. 240 s. [in Russian]

**Bunin, 1901** – Bunin, A.I. (1901). Gde raspolagalis' goroda Lipetsk i Vorgol a takzhe i drugie mesta, upominaemye v letopisyakh pod 1283 – 1284 gg.? [Where were the cities of Lipetsk and Vorgol, as well as other places mentioned in chronicles between 1283 and 1284, located?]. *Ottisk iz vtorogo toma Trudov XI Arkheologicheskogo s"ezda v g. Kiev*. М.: pechatnya A.I. Snegirevoi, 1901. 8 s. [in Russian]

**Chursin, 2021** – Chursin, D.I. (2021). Lipenskoe gorodishche na Psle i problema lokalizatsii Lipovichsка (zamетки po istoricheskoi geografii Putivl'sko-Ryl'skogo regiona) [Lipenskoye fortification on the Psle and the problem of localization of Lipovichsk (notes on the historical geography of the Putivl-Rylsk region)]. *Istoriya. Obshchestvo. Politika*. 3(19): 137-155. [in Russian]



**Dmitryukov, 1863** – *Dmitryukov, A.* (1863). Gorodishcha i kurgany v Sudzhanskom i Ryl'skom uezdakh [Fortifications and burial mounds in Sudzhansky and Rylsky districts]. *Trudy Kurskogo gubernskogo statisticheskogo komiteta*. Vyp. 1. Kursk: tipografiya gubernskogo pravleniya. Pp. 506-517. [in Russian]

**Golubovskii, 1903** – *Golubovskii, N.V.* (1909). Gde nakhodilis' sushchestvovavshie v domongol'skii period goroda: Vorgol, Glebl', Orgoshch, Snovsk, Unenezh, Khorobor? [Where were the cities that existed in the pre-Mongol period: Vorgol, Glebl, Orgoshch, Snovsk, Unenezh, Khorobor?]. *Zhurnal Ministerstva Narodnogo Prosveshcheniya*. Sed'moe desyatiletie. Ch. CCCXXXVII. Mai. Pp. 111-135. [in Russian]

**Karamzin, 1992** – *Karamzin, N.M.* (1992). Istoriya gosudarstva Rossiiskogo [History of Russian Government]. V 12 tomakh. Tom IV. M.: Nauka, 480 p., ill. [in Russian]

**Lazarevskii, 1893** – *Lazarevskii, A.M.* (1893). Opisanie staroi Malorossii. Materialy dlya istorii zaseleniya, zemlevladieniya i upravleniya [Description of old Little Russia. Materials for the history of settlement, land tenure and management]. T.2. Polk Nezhinskii. K.: tipografiya K.N. Milevskogo, 550 p. [in Russian]

**Lipking, 1969** – *Lipking, Yu.A.* (1969). Porubezhnye gorodishcha romenskogo vremeni Kurskogo «knyazheniya» [Border settlements of the Romny period of the Kursk “principality”]. Uchenye zapiski Kurskogo gosudarstvennogo pedagogicheskogo instituta. T. 60. Kursk. Pp. 176-195. [in Russian]

**Osadchii, 2018** – *Osadchii, E.M.* (2018). Velika Ril's'ka doroga [Great Rilska Road]. *Pratsi Tsentru pam'yatkoznavstva. Zbirnik naukovikh prats*. K.: vid. TsP NANU i UTOPIK. Vip. 33. Pp. 100-112. [in Ukrainian]

**Osadchii, 2021** – *Osadchii, E.N.* (2021). Letopisnyi gorod Vorgol [Chronicle city of Vorgol]. *Arkheologicheskoe nasledie*. Voronezh: Nauchnaya kniga. № 1. Pp. 320-325. [in Russian]

**Polnoe sobranie..., 1913** – Polnoe sobranie russkikh letopisei, izdannoe po Vysochaishemu povelenyu Imperatorskoyu Arkheograficheskoyu komissiei [Complete collection of Russian chronicles, published by the Highest order by the Imperial Archaeographic Commission]. Tom vosemnadtsatyi. Simeonovskaya letopis'. SPb.: tipografiya M.A. Aleksandrova, 1913. 316 p. [in Russian]

**Polnoe sobranie..., 1926–1928** – Polnoe sobranie russkikh letopisei, izdavaemoe Postoyannoyu Istoriko-Arkhograficheskoi komissieyu Akademii Nauk SSSR [Complete collection of Russian chronicles, published by the Permanent Historical and Archaeographic Commission of the USSR Academy of Sciences]. Tom pervyi. Lavrent'evskaya letopis'. Izdanie vtoroe. L.: izd. AN SSSR, 1926–1928. 379 p. [in Russian]

**Priselkov, 1950** – *Priselkov, M.D.* (1950). Troitskaya letopis'. Rekonstruktsiya teksta [Trinity Chronicle. Reconstruction of the text]. M.-L.: izd. AN SSSR, 515 p. [in Russian]

**RGADA** – Rossiiskii gosudarstvennyi arkhiv drevnikh aktov [Russian State Archive of Ancient Acts].

**Skirda, Priimak, 2019** – *Skirda, V.V., Priimak, V.V.* (2019). Pam'yatkoznavchi aspekti istorii doslidzhen' arkheologichnogo kompleksu bilya s. Nitsakha [Monumental aspects of the history of research of the archaeological complex near the village Nicacha]. *Arkheologichni doslidzhennya Bil's'skogo gorodishcha – 2018: zbirnik naukovikh prats'*. Kiiiv-Kotel'va: TsP NAN Ukraini i UTOPIK. Pp. 220-229. [in Ukrainian]

**Suprunenko i dr., 2004** – *Suprunenko, O.B., Priimak, V.V., Mironenko, K.M.* (2004). Starozhitnosti zolotoordins'kogo chasu Dniprovs'kogo lisostepovogo Livoberezhzhya [Antiquities of the Golden Horde period of the Dnieper forest-steppe Left Bank]. Kiiiv-Poltava: Arkheologiya, 82 p. [in Ukrainian]

**Zaitsev, 2009** – *Zaitsev, A.K.* (2009). Chernigovskoe knyazhestvo X – XIII vekov. Izbrannye Trudy [Chernigov principality of the X – XIII centuries. Selected works]. M.: Kvadriga, 226 p. [in Russian]

## Летописный город Туров

Евгений Николаевич Осадчий <sup>а, \*</sup>

<sup>а</sup> Институт прикладной физики НАН Украины, Сумы, Украина

**Аннотация.** Статья посвящена локализации Турова – одного из населенных пунктов, упоминаемых в древнерусских летописях. Его упоминание связано с событиями разорения Ахматовых слобод на территории Курского княжения зимой 1283–1284 годов. Туров связан с первой частью летописного рассказа, именно сюда прибывает обоз татар и гражданского населения, взятого в плен татарским войском около города Воргол. Для локализации и определения типа этого населенного пункта используется текст Симеоновской и Троицкой летописей в которых маршрут следования обоза описан более четко. Для локализации летописного города Туров привлечены так же карты 18 – 20 веков и данные археологических исследований. В результате летописный Туров можно отождествить с археологическим комплексом около села Коренское. Он состоит из городища с мощными укреплениями и значительного по площади посада.

**Ключевые слова:** летописный город Туров, летописный город Воргол, городище Коренское, 1283–1284 годы.

---

\* Корреспондирующий автор  
Адреса электронной почты: [osadchij.75@gmail.com](mailto:osadchij.75@gmail.com) (Е.Н. Осадчий)