

Copyright © 2015 by Academic Publishing House *Researcher*Published in the Russian Federation
Gardarika


Has been issued since 2014.

ISSN: 2409-6288

E-ISSN: 2413-7456

Vol. 4, Is. 3, pp. 107-120, 2015

DOI: 10.13187/gard.2015.4.107

www.ejournal26.com

UDC 94(477)16/17

The Fortress of Nedrygaylov City (XVII–XVIII centuries)

Evgenij M. Osadchij

Department of Culture and Truism of the Sumy Regional State Administration, Ukraine

38 Kharkovskaya St., Sumy, 40007

PhD (History)

Email: sumchatyj75@mail.ru

Abstract

The active settling of the Upper Posule begins in the first half of the XVII century. One of the fortified settlements, which are being built at that time, was Nedrigayliv castle. After passing it to Moscow side, it was rebuilt and the numbers of people were increasing. Castle had a three-part structure and consisted of small, medium and large cities. During the Northern War Nedrigayliv withstood the siege of the Swedish army. Location in a swampy area affects the preservation of wooden fortifications. The wooden walls finally collapsed and never repaired in the middle of the XVIII century. In 1787 year Nedrigayliv was rebuilt on a new plan, changing its layout.

Keywords: castle, Nedrigayliv city, fort, Great Northern War, 17-18 centuries.

Введение

Польско-украинская колонизация Верхнего Посулья в первой половине XVII века имела значительное влияние на последующее заселение региона. Одним из важнейших аспектов успешного освоения этих территорий было строительство новых укрепленных поселений, которые играли роль военно-административных центров. Одним из таких центров в Посулье были Ромны, основанные в начале XVII века. Роменская колонизация стала началом заселения территории впоследствии получившей название Слобожанщина. Вокруг Ромнов стали возникать слободы, сёла, замки и городки. Одним из таких городков был Недригайлов, построенный на землях, оспариваемых Речью Посполитой и Московским царством.

Материалы и методы

В работе использованы результаты археологических исследований В. Ляскоронского, Ю. Моргунова, А. Короти и автора. Картографические источники представлены картой Г.Л. де Боплана, «Чертежом Обоянской провинции», топографическими картами Российской империи, планами города Недригайлова 1786 и 1787 годов. Описание города Недригайлов конца XVII – начала XVIII веков опубликованы в работах архиепископа Филарета, Д. Багалея, В. Юркевича, В. Слюсарского, В. Харламова. В работе использованы данные топографических исследований, проведённых А. Коротей и автором на памятниках археологии в округе Недригайлова.

Обсуждение

Возникновение городских поселений в Верхнем Посулье происходит в эпоху Киевской Руси. На правом берегу р. Сула с XII века существовал летописный город Попаш. Он несколько раз упоминается в древнерусских летописях в связи с междоусобицей 1146-1147 годов. Археологические исследования, проведённые Ю.Ю. Моргуновым на городище, зафиксировали слой пожара, связанный с летописными событиями 1147 года. В середине XIII века летописный Попаш разделил участь большинства городов Посулья. Он был уничтожен войсками хана Батые. Хотя, возможно, жизнь на городище продолжалась ещё несколько лет, о чём свидетельствуют некоторые предметы, найденные во время раскопок. Их хронология выходит за рамки середины XIII века [3, с. 36-37]. Однако предметов золотоордынского времени на городище и поселении найдено не было. Таким образом, в середине XIII века жизнь на городище окончательно прекращается. В XIV веке регион Верхнего Посулья входил в состав Великого Княжества Литовского, а отдельные территории были пожалованы киевским боярам.

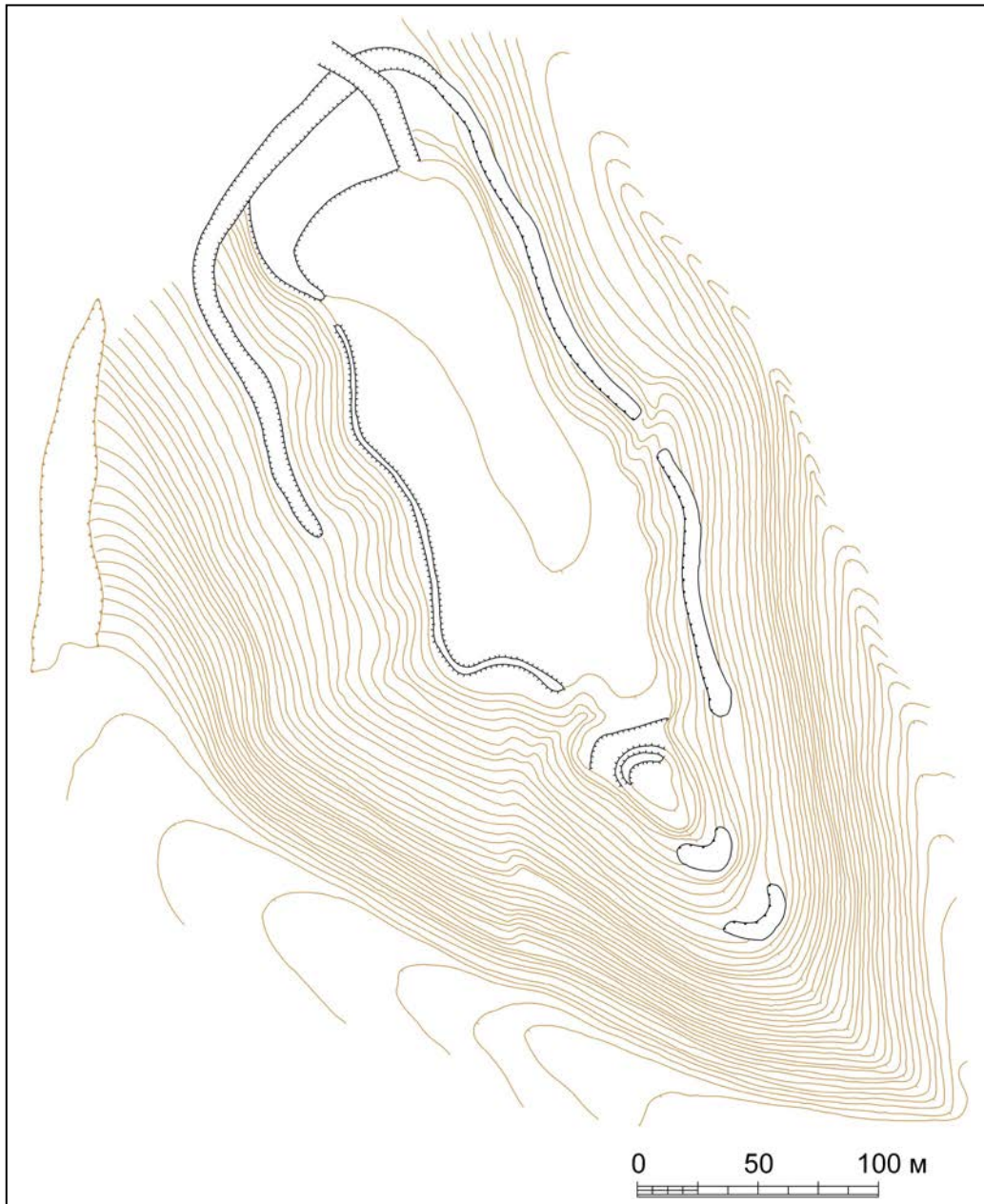


Рис. 1. Недригайловское городище (детинец летописного города Попаш).
План составлен Е.Н. Осадчим и А.В. Коротей 2011 года.

В XIV-XVI веках Верхнее Посулье остаётся незаселенной территорией с отсутствием постоянных населённых пунктов. Здесь вели сезонные работы немногочисленные ватаги промысловиков и охотников. В начале XVII века на месте детинца летописного города Ромен был основан Роменский острог. С этого момента начинается активное освоение региона. Воспользовавшись благоприятной политической ситуацией, польские магнаты начинают колонизировать пограничные территории. По городам польской Украины активно агитируют казаков и посполитых переселяться на новые земли. География переселенцев довольно обширна. Это Запорожье, Среднее Поднепровье, Заднепряница, Южная Белоруссия. Активной колонизацией края занимались князья Острожские, Вишневецкие, А. Казановский, С. Корецкий. Именно Самуил Корецкий был инициатором осаднения Роменского городища и основания нескольких слобод вокруг новопостроенного острога. В 1622 году после смерти С. Корецкого в турецком плену роменским урядником был назначен Кшиштоф Сеножацкий. Именно с его именем связано основание большинства слобод и замков на территории Среднего Посулья. Выгодное положение Роменского острога быстро сделало его одним из центров Верхнего Посулья. Сюда стекались многочисленные ватаги авантюристов, тут работали селитроварные и дегтярные мастерские, промышленяли бортники, охотники. Их привлекала возможность освоения природных ресурсов и территорий ещё не занятых польской шляхтой [4. с. 310-312].



Рис. 2. Городище Мазепина Гора, острог середины XVII века.
План составлен Е.Н. Осадчим и А.В. Коротей 2011 года.

Напротив, путивльские воеводы были озабочены присутствием литовских людей на границах Московского государства. Путивльские бояре и посадские люди владели землёй, которая теперь активно осваивалась роменчанами. К примеру, Семён Черепов основал деревню Череповка всего в 45 км к северу от Ромнов [8]. Такое соседство не могло проходить мирно. В 20-30-е годы XVII века происходили столкновения между отрядами путивльских ратных людей с украинскими колонистами. В период Смоленской войны это противостояние переросло в полноценный военный конфликт. Были взяты Ромны, сожжён Большой и Малый остроги, разорены десятки слобод. Польско-казацкие отряды несколько раз осаждали Путивль, но взять его не смогли [4, с. 321; 7 с. 166-189].



Рис. 3. Дригайлловский замок на карте Г.Л. Де Боплана.

После заключения Поляновского мира обе стороны осознали необходимость строительства укрепленных замков на границе. В начале 30-х годов XVII века со стороны Речи Посполитой возводятся укрепления на древнерусских городищах около с. Медвежье, Кошары (ур. Стенка), строятся Конотопский и Батурицкий замки. Московская сторона также строит Песчаный и Возоцкий остроги. Однако эти небольшие укрепления были сторожевыми пунктами с небольшим гарнизоном и не могли защищать население окрестных слобод [6, с. 57, 64-67].

Для эффективной защиты границы необходимы были крепости с постоянным гарнизоном и населением, готовым её защищать. В первой половине XVII века для основания новых укрепленных пунктов выбирались старые древнерусские городища. Их валы и рвы использовались для возведения новых фортификационных сооружений. Часто это была острожная стена, поставленная в один ряд. Иногда деревянные укрепления усиливались земляными выступами-ронделями. Эти элементы свидетельствуют о том, что в первой половине XVII века начинается постепенное изменение принципов строительства пограничных крепостей. Активное использование ручного огнестрельного оружия и

малокалиберной артиллерии изменило конфигурацию крепостей. Абрисы укреплений стремятся к правильным геометрическим формам, появляются угловые выступы. Однако пограничные замки имели свою специфику планировки. Их строительством занимались не военные инженеры, а мелкопоместная шляхта и казацкая старшина, находившиеся на службе у князей Речи Посполитой. Поэтому каждый замок, основанный на старом городище, имеет свои неповторимые фортификационные особенности. Старые укрепления приспособлялись к нуждам обороны, углублялись старые рвы, насыпались новые валы с боковыми выступами.

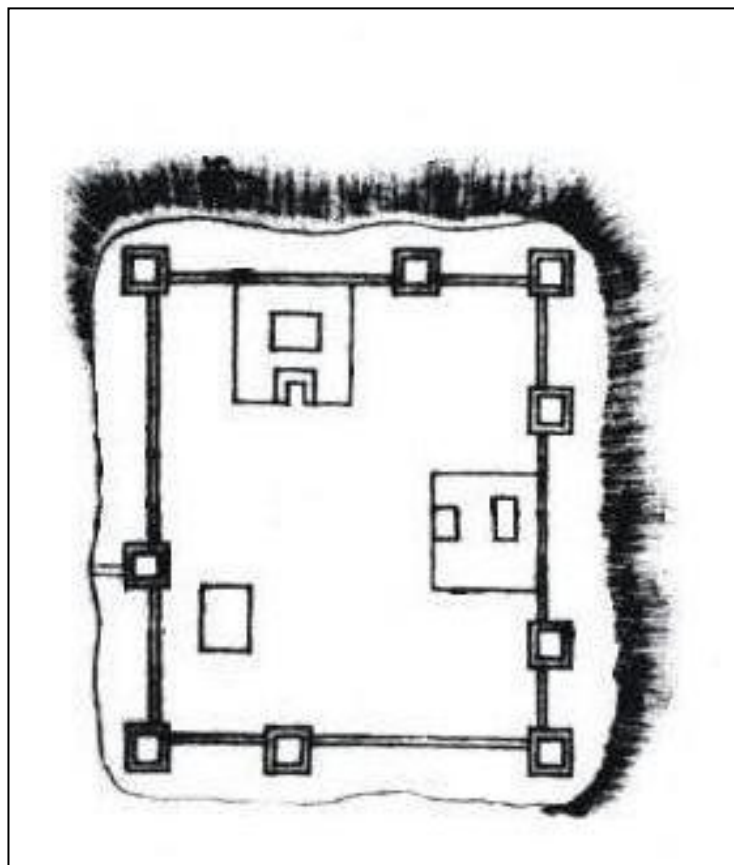


Рис. 4. Средний и Малый земляной город на «Чертеже Обоянской провинции».

Ромны после Смоленской войны быстро восстанавливаются. К. Сеножацкий организует акцию по осаждению двух городищ Верхнего Посулья – Недригайловского и Деханского. Они расположены к востоку и северо-востоку от Ромен и находились на спорной пограничной территории. Недригайловское городище – это детинец летописного города Попаш. Он расположен на длинном вытянутом мысу правого берега Сулы. Склоны оврагов дополнительно усилены эскарпами и рвами, с напольной стороны расположен глубокий ров и вал. Площадь городища позволяла расположить несколько дворов, а укрепление на стрелке мыса подходило на роль внутреннего замка (рис. 1). Однако средств и сил для успешной колонизации Недригайловского городища у К. Сеножацкого оказалось мало. По требованию межевого комиссара А. Киселя люди Роменского урядника вынуждены были уйти с городища. Деханское городище несколько раз осаждалось поочерёдно московской и польской стороной. После нескольких стычек была достигнута договорённость не осаждать его до окончания работы межгосударственной межевой комиссии [4, с. 324-329].

В 1639 году К. Сеножацкий повторил попытку осадить Недригайловское городище. На этот раз конфликт с московской стороной решился в пользу роменского урядника [4, с. 324]. Однако Недригайловское городище так и осталось незаселённым. На карте Г.Л. де Боплана Дригайловский замок изображён на левом берегу Сулы, а на правом расположено городище [2, карта]. Оно расположено на путивльской стороне и в случае военного конфликта, получить помощь из Ромнов было бы сложно. Правый берег р. Сула

изобилует оврагами и изрезан долинами мелких речек и ручьёв (рис. 3). Для удобства Дригайловский замок перенесли на левый берег Сулы, в место, где в неё впадает речка Дригайлиха и небольшие протоки Тванька и Берёзовка. Высота мыса над уровнем поймы составляет всего 4-7 м. Строительство замка начинается в 1639-1640 годах. Первоначально это был пограничный замок с посадом. Его конфигурация и отдельные фортификационные элементы изображены на карте Г.Л. де Боплана. Это квадратное укрепление, по периметру укреплённое рвом и деревянной стеной с боковыми полубастионами или ронделями. Такое изображение немного схематично, но даёт представление о замке. Исследование мыса в центральной части Недригайлова дополнило данные карты середины XVII века. Современная застройка несколько изменила конфигурацию мыса, но в целом полученная информация даёт основания для графической реконструкции укреплений (рис. 6). Замок был прямоугольным, ориентировочные размеры его составляют 200 м на 100 м. Северный склон мыса практически не претерпел изменений. Он имеет крутой склон, однако угловых выступов не зафиксировано. С востока стрелка мыса была эскарпирована, ей придана крутизна аналогичная северному склону. Западная сторона замка была укреплена рвом и деревянной стеной с башней. Конфигурация западной стены прослеживается на плане Недригайлова 1786 года. В плане она подобна латинской букве V. Подобная форма напольных укреплений зафиксирована при исследованиях Литовского замка в Батурине и замка в Конотопе. Это обусловлено широким применением ручного огнестрельного оружия в середине XVII века. Такая форма напольных укреплений позволяла держать под фланкирующим обстрелом напольные укрепления. Въездная башня могла находиться по центру западной стены, как и в Батурине. На карте Г.Л. де Боплана юго-западнее замка изображён укреплённый посад. По периметру изображена деревянная стена, скорее всего частокол. Дригайлов очень быстро заселяется украинцами-выходцами с Левобережной Украины. Уже в 1639 году есть известие о том, что на р. Терн была ограблена пасека Юрка Дригайловца [4, с. 323].

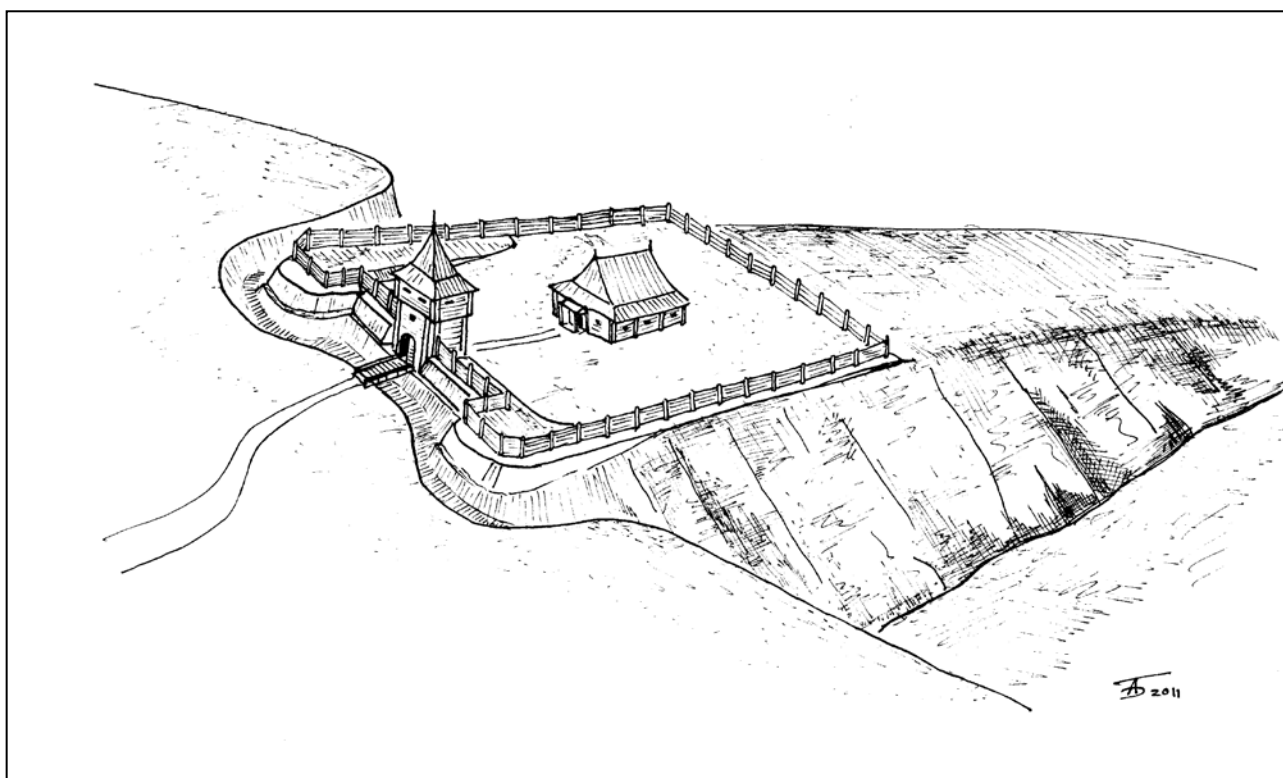


Рис. 5. Реконструкция укреплений на городище Мазепина Гора. Рисунок А.Н. Бондаря.

Дригайлов стал восточным форпостом Ромнов. Это была хорошо укрепленная пограничная крепость, рассчитанная на осаду путивльских вооруженных отрядов или нападения татар. Расположение на низком мысу среди болотистой поймы делало замок хорошо защищенным, но при этом значительно ограничивало обзор. Для эффективного ведения караульной службы напротив Дригайлова был построен сторожевой острог. Это укрепление располагалось рядом с Недригайловским городищем на мысу правого коренного берега р. Сула. Название урочища Мазепина Гора связывает это укрепление с событиями 1709 года [10, с. 541]. Однако анализ укреплений говорит о том, что его возвели на 50 лет раньше. Его укрепления типичны для казацкой пограничной фортификации Левобережной Украины. Основой укреплений был ров и вал с боковыми выступами-ронделями. Вал насыпан из желтой материковой глины и имеет плоскую вершину для установки деревянных конструкций стены. На северо-западном ронделе сохранилась округлая западина, оставшаяся от деревянных укреплений. По периметру сохранился валообразная насыпь, оставшаяся, по-видимому, от частокола. В юго-западном углу крепости находится большая западина [6, с. 205]. Местная легенда говорит, что это был пороховой погреб войска И. Мазепы. Устройство погребов для хранения припасов и пороха хорошо известны в пограничных замках Речи Посполитой (рис. 2, 5).

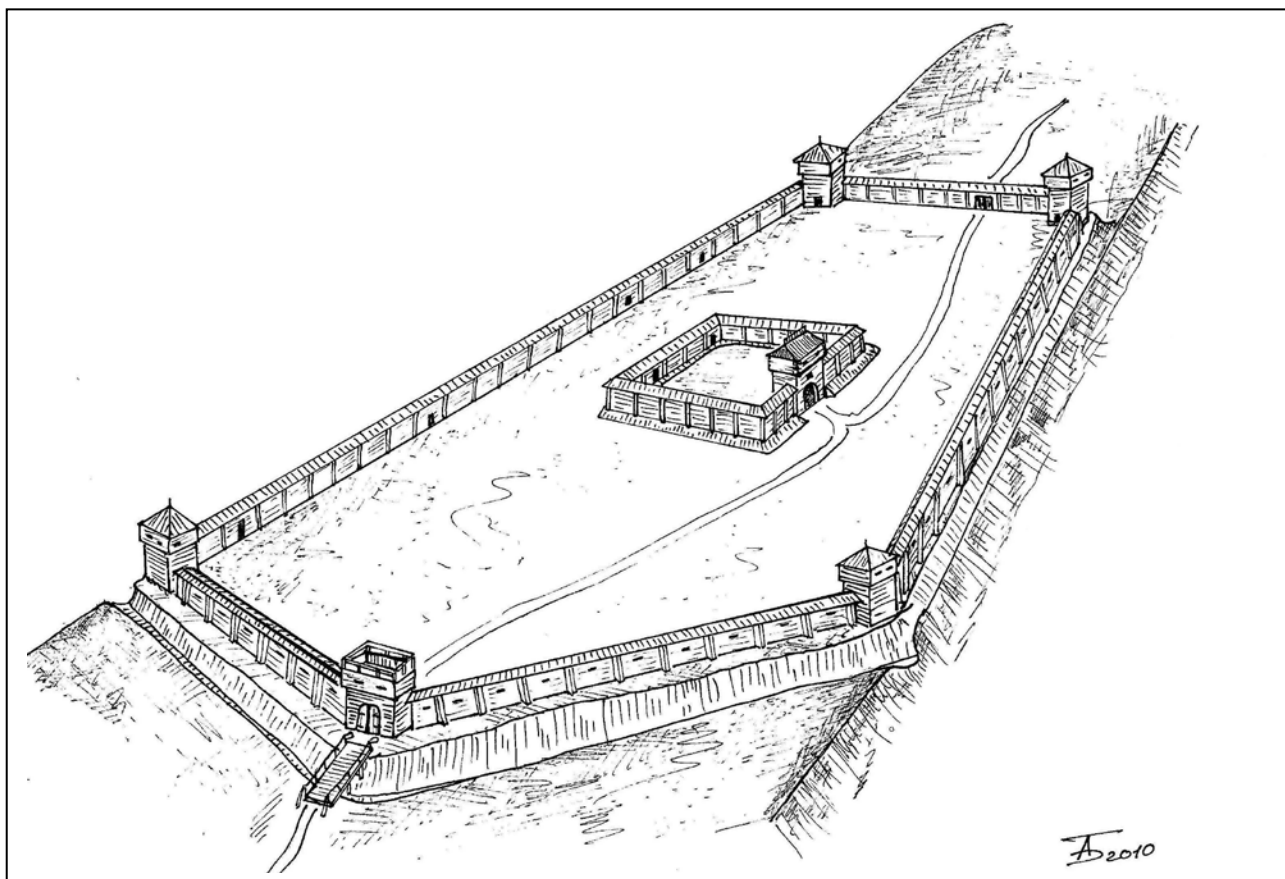


Рис. 6. Реконструкция укрепления Среднего и Малого земляного города Недригайловской крепости. Рисунок А.Н. Бондаря.

В 1644 году И. Вишневецкий захватил Ромны с округой, воспользовавшись слухами о смерти А. Казановского. С этого времени Дригайлов вошёл в состав Вишневецчины [4, с. 331]. Князь И. Вишневецкий начал активную эксплуатацию природных ресурсов края. По его инициативе в окрестностях замка работали пасечники, селитровары, охотники. Для защиты от нападений путивльских ратных людей в 1646 году был построен замок в месте слияния рек Сула и Ольшана [4 с. 334]. Ольшанский замок стал самым восточным укреплением Речи Посполитой на Суле.

В 1644 году Московское царство и Речь Посполитая в Варшаве подписывают договор о взаимной борьбе с Османской империей. Одним из пунктов договора было установление чётких границ, в частности от Десны до Ворсклы. Исполнение этого договора началось в 1646 году. Поляки должны были передать московской стороне уже освоенные территории, а также ряд пограничных замков, в том числе и Дригайлов. «Городище Недригайловское на реке Суле – старое городище на Путивльской стороне, а Новый Острог и земляной вал за рекою Сулою, и посад Слободы по обе стороны реки Суллы, да в уезде на той же реке Суле, на той стороне, на которой Острог стоит, выше Недригайлова в двух верстах, деревню Кармышевку да деревню Цыбулину выше Недригайлова у пяти верстах на реке Суле на Путивльской стороне, и с землями и лесами и с водами и с мельницами и со всякими угодьями отдаются Царю» [10, с. 539].

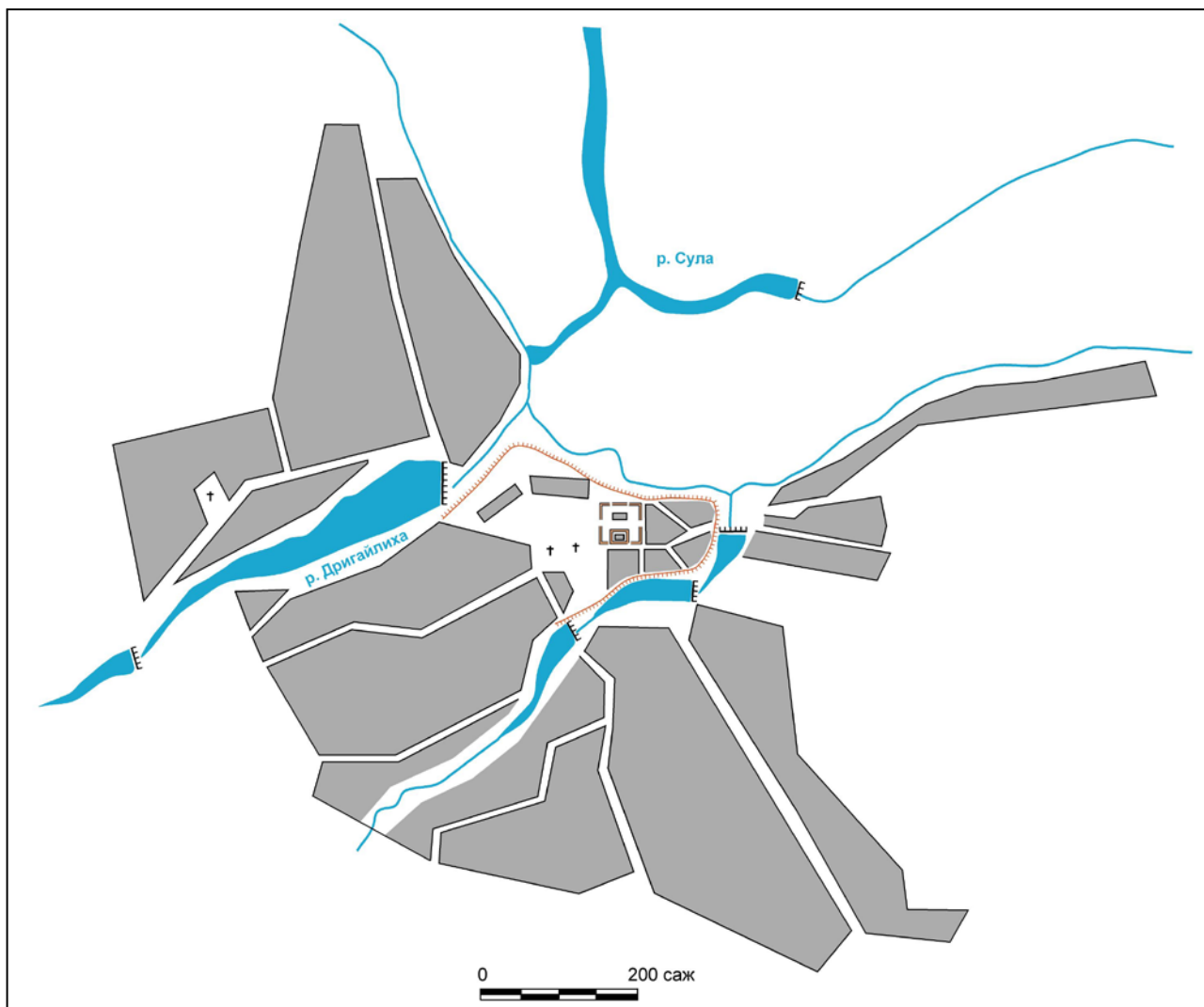


Рис. 7. План города Недригайлов до перестройки 1786 г.
Прорисовка автора с плана 1786 года

В документе название замка звучит как Новый Острог в противоположность старому Недригайловскому городищу. После передачи города московской стороне изменяется название населённого пункта. С этого момента старое название Дригайлов изменяется на Недригайлов. Фактическая передача Недригайлова московской стороне состоялась зимой 1647 года. По настоянию кн. И. Вишневецкого всё население города и окрестных слобод было переведено в Ромны [4, с. 335].

После утраты Недригайлова К. Сеножацкий строит новый город, расположенный восточнее Ромен. В 1646 году были построены укрепления города Константинов.

По мощности фортификационных сооружений он превосходил Недригайлов. Эта новая крепость располагалась ниже по течению Сулы всего в 5 км на восток.

В Недригайловскую крепость был введён гарнизон из московских ратных людей. На территории замка они построили небольшой острог. Одновременно с территории Речи Посполитой стали переселяться бывшие жители Недригайлова и окрестных деревень. Были отремонтированы укрепления замка, началось строительство укреплений посада. Именно с этим строительством связана дата, упоминаемая в «Описании Харьковского наместничества». В описании города указано, что он построен до 1653 года. Вероятно, в 1653 году было завершено строительство укреплений [5, с. 53].

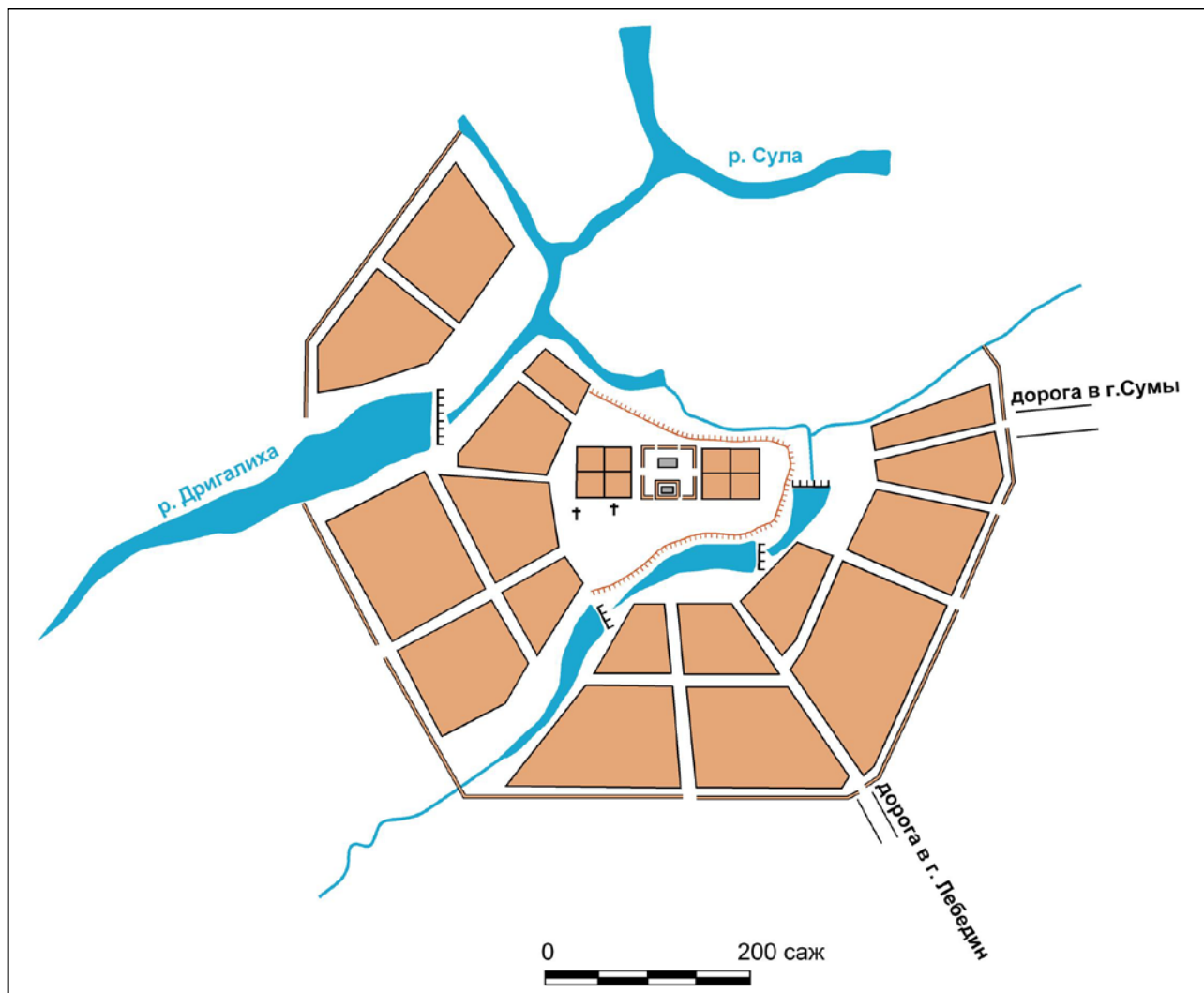


Рис. 8. План реконструкции города Недригайлов 1787 года.

После строительства город имел трёхчастную систему укреплений, состоящую из Большого, Среднего и Малого земляного города.

Малый город находился внутри старого польского замка. Это квадратное укрепление с длиной стены 20 саженей. По периметру был вырыт ров шириной и глубиной в треть сажени. Деревянная стена с обламами и катками имела одни проезжие ворота. В Малом городе находился амбар и погреб с припасами и порохом. В начале 90-х годов XVII века в Малом городе строится приказная изба. В 1702 году к приезду воеводы была построена новая пятистенная изба, крытая соломой.

Средний город построен на месте старого замка Речи Посполитой. Он повторял его конфигурацию. Имел по периметру деревянную стену с катками и обламами. С напольной стороны находился ров шириной 3 и глубиной 2 сажени. В Среднем городе имелось 5 башен. Большая проезжая, и четыре угловые башни. Проезжая башня была пятиугольной, а

угловые – четырехугольные. Башни имели раскаты без верхов. Проезжая башня находилась в центре западной стены, в северной башне имелся проход к реке Сула. Некоторые башни имели ворота для выхода к Суле. На «Чертеже Обоянской провинции» в Среднем городе изображено уже 9 башен (рис. 4).

Большой город имел полигональную структуру, обусловленную особенностями рельефа. Стены проходили между долинами ручьёв и рек, впадавших в реку Сула. Поэтому структура Большого города не была цельной. Укрепления подходили к заболоченной пойме, иногда строились непосредственно у воды. Общая протяжённость крепостной стены Большого города составляла 407 саженей. Стены были деревянными, построены из соснового и дубового леса. Для усиления стен и предотвращения гниения дерева стены ставились на глиняный вал. Вокруг укреплений Большого города был проложен ров шириной 3 сажени и глубиной 2 сажени. В Большом городе имелись 7 башен. Из них две проездные. Они защищали Гадячские и Роменские ворота. Башни срублены из соснового дерева. Гадячская была четырёхгранная, Роменская – шестигранная. Остальные башни были четырехугольными и располагались по углам крепости. Дополнительно в стенах были сделаны укрепленные выходы к воде, а в башнях небольшие ворота или калитки. Изнутри к стенам был поставлен частокол, а пространство между ним и стеной засыпано землей и уложено дёрном. Таким образом, стены получили удобный боевой ход без покрытия (рис. 7).



Рис. 9. План города Недригайлов 1787 года.

На вооружении Недригайловской крепости находилось две железные пищали большие, три медные полковые пищали в станках, три меньших железных пищали в станках, три пищали затинных в станках и 120 мушкетов с фитильными замками. Кроме этого в погребе хранились 44 пуда пороха и 47 пудов свинца. Количество пищалей и мушкетов менялось, но цифры имеют незначительные отличия. Кроме того, в погребе хранились шанцевый инструмент, запасы льна и пеньки. Запасы соли и зерна на случай осады отсутствовали.

Расположение крепости на низких мысах и болотистой пойме влияло на быстрое разрушение деревянных укреплений. Весенний паводок размывал основания деревянных стен и башен. Отсутствие на башнях покрытий приводило к их быстрому гниению и разрушению. Ров постоянно приходилось чистить от накопившейся грязи. В описаниях крепости практически все башни описаны как разваливающиеся и без верхов. Большой пожар, случившийся в 1689 году, уничтожил треть городских укреплений. В результате деревянные укрепления постоянно перестраивались и ремонтировались. Стены строились из сосны, а с начала XVIII века из дуба. Конфигурация башен практически не менялась. Они описаны как четырехугольные без верхов, за исключением Роменской – она была шестигранной.

По описанию города Недригайлова 1682 года гарнизон состоял из 111 детей боярских, беломестных казаков 6 человек, черкас посадских 137 человек. Кроме того, к городскому гарнизону были приписаны 176 казаков из Вильшанского острога, 45 из Деркачевки и 62 человека донских казаков [11, с. 307]. В 1656 году из Москвы прибыли пушкари и три медные полковые пищали [10, с. 540]. Пушкарей на службе государевой было 5 человек. Количество гарнизона постоянно менялось. В 1690 году на службе состояло 19 рейтар, 52 солдата, 19 донских казаков [1, с. 225]. Запасы пороха и свинца в Недригайловской крепости пополнялись крайне редко. С конца 80-х годов XVII века по начало XVIII века их количество практически не изменилось. Из 120 мушкетов на хранении осталось 113, из которых многие к стрельбе не годились. Количество ядер к пищалам разного калибра колебалось в районе 300 штук [1, с. 217-241].

Недригайловская крепость пережила несколько осад и штурмов. Первый военный конфликт, в котором принял участие Недригайлов, была российско-украинская война 1658-1659 годов. Союзные гетману Ивану Выговскому татары зимой 1659 года сожгли окрестные слободы и взяли Недригайловскую крепость. Частично были сожжены укрепления Большого города и посадские дворы. Средний город и Малый земляной пострадали меньше. Население бежало в соседние городки, многие попали в плен к татарам и были уведены в Крым. Вскоре после этих событий в Ромны приходит гетман Иван Беспалый. В Недригайлов возвращаются жители, бежавшие в окрестные леса, начинается починка и восстановление укреплений. При строительстве стен и башен используется дуб, однако конфигурация укреплений и размеры крепости остаются без изменений. Проездные башни получили ворота, обитые железом с замками. Небольшие проезды и калитки защищались деревянными запорами.

В 1668 году во время восстания Ивана Брюховецкого украинские казаки перешли на сторону гетмана. Московский гарнизон был уничтожен, а укрепления сильно повреждены. Татары – союзники Ивана Брюховецкого, сожгли Большой город, разграбили посад и посадские церкви [10, с. 540-541].

В начале Северной войны слобожанские крепости находились в полуразрушенном состоянии. Практически все нуждались в чистке рвов и починке деревянных укреплений, которые со времени постройки крепости обветшали. Российская армия остро нуждалась в людях и артиллерии. По указу Петра I по всей стране изымались пушки и проводились сборы ратных людей. По описанию Недригайловской крепости 1702 года на её вооружении осталось три пищали железных, а к ним 68 ядер. Три пищали железных не имели боеприпасов. Они были на лафетах без колёс в плохом состоянии [1, с. 222]. В погребе находились ядра к медным полковым пищалам, которые были изъяты из крепости.

В 1706 году на службе в крепости находились всего 43 человека. Участилось дезертирство и переход в другие полки. Многие, в особенности московские ратные люди, были переведены на службы в другие крепости. Все без исключения описи крепости свидетельствуют о плохом или аварийном состоянии деревянных укреплений. Башни без верхов гнили и разваливались, ров был заилен, стены в местах низких и болотистых

разрушались. На Недригайлов совершали набеги татарские отряды. В отписках путивльского воеводы середины XVII века упоминаются нападения татар на пограничные города. В описаниях Недригайлова есть упоминание о расходе пороха во время прихода воинских людей [1, с. 225].

Накануне Полтавской битвы Недригайловская крепость была отремонтирована и усилен гарнизон. Комендантом Недригайловской крепости зимой 1708-1709 годов был Фрол Висковатый. Под его руководством солдаты украинские и донские казаки вычистили ров, починили стены и укрепили вал. В Недригайлов перевезли припасы Хоружевки, где находилась усадьба лубенского полковника Григория Гамалеи, сторонника гетмана Ивана Мазепы. 30 ноября 1708 года к стенам Недригайловской крепости подошёл полторатысячный отряд шведских регулярных войск и предложили сдать город. Но в крепости находились жители соседних Ольшаны и Деркачевки, уже сожжённых шведами. Гарнизон и казаки из окрестных сёл перешли в острог. Спешенная кавалерия пошла на приступ, но сильный ружейный огонь защитников принудил их отступить. После этого по воротам крепости было сделано несколько выстрелов из легких пушек. Ворота выдержали обстрел. Через две недели осады Недригайлова к городу подошел отряд донских казаков, присланный на помощь осаждённым по приказу Петра I. Неудачная осада и прибывшее подкрепление вынудили шведов отойти. Перед этим они сожгли Большой город и две посадские церкви. В середине декабря 1709 года шведы предприняли вторую попытку овладеть Недригайловом. Усиленный донскими казаками гарнизон отбил и эту попытку [9, с. 36].

Внутренняя планировка города была типична для украинских слобожанских крепостей второй половины XVII века. В Малом земляном городе располагались погреб с припасами, приказная изба и амбар. Здесь находилась воеводская и приказная избы, дома представителей царской администрации. Средний город имел тесную дворовую застройку. Тут располагались дворы зажиточных казаков и пушкарей. В Среднем городе жила казацкая старшина и сотник. Перед укреплениями Среднего города находилась эспланада, которая одновременно была городской площадью. Тут располагались две посадские церкви. Первая – соборная церковь Покрова Пресвятой Богородицы. Время её постройки точно неизвестно. Архиепископ Филарет предполагал, что она была возведена сразу после передачи Недригайлова московской стороне. Первое упоминание о церкви относится к 1648 году. В 1688 году переселенцы из Речи Посполитой построили на площади новый храм во имя Святого Николая. Эти деревянные церкви простояли до конца XVIII века. Покровская сгорела в 1787 году, Николаевский за ветхостью был перестроен в 1776 году [10, с. 241-244].

Городской посад занимали усадьбы простых казаков, ремесленников и солдат. Тут находились усадьбы с земельными наделами, ориентированными вдоль берегов ручьёв и рек. На реках создавались плотины. Первая плотина была построена одновременно с крепостью. Она находилась на Суле, напротив северной башни крепости. Позднее были построены плотины на речке Дригайлихе и Берёзовке. На Суле располагалась государева мельница, остальными владели казаки и старшина. Одновременно плотины играли большую роль в обороне города. Зеркало воды значительно отдаляло нападавших от крепостных стен. Из-за этого невозможно было вести эффективный обстрел городских укреплений. Одновременно пруды являлись источниками питьевой воды для гарнизона и населения города.

Со времени своего существования Недригайлов несколько раз менял своё административное подчинение. С первых годов после постройки замок входил в Роменскую волость. Он принадлежал А. Казановскому. С 1644 году Ромны и практически всё Посулье стало принадлежать И. Вишневецкому. Зимой 1647 года состоялась передача Недригайлова и округа Московскому царству. До 1659 года Недригайлов пограничный острог Путивльского уезда. После окончания российско-украинской войны Недригайлов вошёл в состав Сумского слободского полка. В городе устанавливается двоевластие. Здесь присутствовал московский воевода с гарнизоном, и было казацкое самоуправление. В 1719 году в ходе второй областной реформы появились провинции, а воеводы стали их главами. С этого времени Недригайлов вошёл в состав Обоянской провинции. После ликвидации слободских полков в 1765 году город вошёл в состав Сумской провинции Слободско-Украинской губернии. С 1780 года – центр Недригайловского уезда Харьковского

наместничества [5, с. 53]. В 1796 году Недригайлов центр волости Лебединского уезда Харьковской губернии.

В XVIII веке Недригайлов постепенно теряет значение пограничной крепости. Деревянные стены гниют и рушатся. В середине столетия стены большого города и напольные укрепления Среднего города полностью разрушены. Вал в северной части Среднего города сохранялся до перепланировки его в конце XVIII века. Вал и ров Малого земляного города в полуразрушенном состоянии сохранились до начала XIX века. В 1786 году в Недригайлове проводят топографические работы, разрабатывается новая планировка города (рис. 8, 9). Основные изменения коснулись, прежде всего, Большого города. Посадские кварталы получили правильную геометрическую планировку, появились чёткие границы населённого пункта. Укрепления Среднего города были разобраны, напольный вал и ров сnivelированы. Здесь остались преимущественно административные здания и партикулярные дома. На площади обозначены две церкви – Покровская и Свято-Николаевская. Практически без изменений осталась планировка Малого земляного города. Деревянная стена была заменена, ров засыпан. Внутри располагались склады и амбары. На территории Недригайлова происходили два еженедельных торга. Основным занятием населения было земледелие, ремёсла и разведение табака [5, с. 53].

Заключение

Недригайловская крепость была основана как восточный пограничный форпост Роменской волости. По результатам межевания границ и Варшавского договора 1644 года крепость была передана Московскому царству. В результате перестройки и модернизации укреплений город получил трёхчастную структуру, состоящую из Малого земляного городка, Среднего и Большого города. Укрепления Недригайлова типичны для второй половины XVII века – деревянная стена с башнями усиливалась рвами и природными препятствиями. Крепость перенесла несколько осад и штурмов. Природные условия, пожары и болотистая местность быстро разрушали укрепления, о чём говорят описи крепости. После строительства Новой (Изюмской) черты нападения татар на Слобожанщину прекращаются. Во время Северной войны Недригайлов выдержал осаду и два штурма шведских войск. 1797 году город был перестроен, а укрепления разобраны.

Примечания

1. Багалея Д. Новые материалы для истории Слободской украины // Сборник Харьковского историко-филологического общества. Труды Педагогического отдела Историко-филологического общества. Харьков: Типография губернского правления, 1893. Т. 5. Вып. 1. С. 167-280.
2. Боплан Г.Л. де Опис України, кількох провінцій Королівства Польського, що тягнуться від кордонів Московії до границь Трансільванії, разом з їхніми звичаями, способом життя та веденням воєн // Гійом Левассер де Боплан. Опис України... Проспер Меріме. Українські козаки. Богдан Хмельницький. – К.: Наукова думка, 1990. С. 17-114, карта.
3. Моргунов Ю.Ю. Древнерусские памятники поречья Сулы. Курск, 1996. 196 с.
4. Кулаковський П. Чернігово-Сіверщина у складі Речі Посполитої (1618-1648). К.: Темпора, 2006. 496 с.
5. Описи Харківського намісництва кінця XVIII ст. К.: Наукова думка, 1991. 221 с.
6. Осадчий Є.М. Пам'ятки військової історії Північно-Західної Слобожанщини XVII ст. Суми, 2011. 346 с.
7. Ракитин А.С. Военные экспедиции путивльских служилых людей на Порубежье Московии и Речи Посполитой в годы Смоленской войны 1632-1634 годов // Путивльський краєзнавчий збірник. Суми: Вид. «Університетська книга», 2013. Вип. 7. С. 165-190.
8. РГАДА, ф. 1209, оп. 77. Рыльск, ед. хр. 30165, л. б/н.
9. Сапухін П.А. Події російсько-шведської війни 1708-1709 років на території Сумщини. Суми, 1958. 56 с.
10. Филарет. Историко-статистическое описание Харьковской епархии. Отд. III. М.: Тип. Готье. 1852. 604 с.

11. Харламов В.О. Невідомі сторінки виникнення українських міст // Історія Русі-України (історико-археологічний збірник). Київ, 1998. С. 308-316.

References:

1. Bagaley D. *Novye materialy dlya istorii Slobodskoy ukrayny // Sbornik Khar'kovskogo istoriko-filologicheskogo obshchestva. Trudy Pedagogicheskogo otdela Istoriko-filologicheskogo obshchestva. Khar'kov: Tipografiya gubernskogo pravleniya, 1893. T. 5. Vyp. 1. S. 167-280.*
2. Boplan H.L. *de Opys Ukrayiny, kil'kokh provintsiy Korolivstva Pol's'koho, shcho tyahnut'sya vid kordoniv Moskoviyi do hranyts' Transil'vaniyi, razom z yikhnyimy zvychayamy, sposobom zhyttya ta vedennyam voyen // Hiyom Levasser de Boplan. Opys Ukrayiny... Prosper Merime. Ukrayins'ki kozaky. Bohdan Khmel'nyts'kyy. – K.: Naukova dumka, 1990. S. 17-114, karta.*
3. Morgunov Yu.Yu. *Drevnerusskie pamyatniki porech'ya Suly. Kursk, 1996. 196 s.*
4. Kulakovskyy P. *Chernihovo-Sivershchyna u skladi Rechi Pospolytoy (1618-1648). K.: Tempora, 2006. 496 s.*
5. *Opysy Kharkivs'koho namisnytstva kintsya XVIII st. K.: Naukova dumka, 1991. 221 s.*
6. Osadchyy Ye.M. *Pam'yatky viys'kovoyi istoriyi Pivnichno-Zakhidnoyi Slobozhanshchyny XVII st. Sumy, 2011. 346 s.*
7. Rakitin A.S. *Voennye ekspeditsii putivl'skikh sluzhilykh lyudey na Porubezh'e Moskovii i Rechi Pospolitoy v gody Smolenskoj vojny 1632-1634 godov // Putivl's'kiy kraeznavchij zbirnik. Sumi: Vid. «Universitets'ka kniga», 2013. Vip. 7. S. 165-190.*
8. RGADA, f. 1209, op. 77. Ryl'sk, ed. khr. 30165, l. b/n.
9. Sapukhin P.A. *Podiyi rosiys'ko-shvedskoyi viyny 1708-1709 rokiv na terytoriyi Sumshchyny. Sumy, 1958. 56 s.*
10. Filaret. *Istoriko-statisticheskoe opisanie Khar'kovskoy eparkhii. Otd. III. M.: Tip. Got'e. 1852. 604 s.*
11. Kharlamov V.O. *Nevidomi storinky vynyknennya ukrayins'kykh mist // Istoriya Rusi-Ukrayiny (istoryko-arkheolohichnyy zbirnyk). Kyiv, 1998. S. 308-316.*

УДК 94 (477) 16/17

Крепость города Недригайлов (XVII-XVIII вв.)

Евгений Николаевич Осадчий

Управление культуры и туризма Сумской
областной государственной администрации, Украина
Кандидат исторических наук
E-mail: sumchatyj75@mail.ru

Аннотация. Активное заселение Верхнего Посулья начинается в первой половине XVII века. Одним из укрепленных населённых пунктов, которые строятся в это время был Недригайловский замок. После передачи его Московской стороне он перестраивается и увеличивается количество населения. Замок имел трехчастную структуру и состоял из Малого, Среднего и Большого города. Во время Северной войны Недригайлов выдержал осаду шведских войск. Расположение в болотистой местности влияло на сохранность деревянных укреплений. В середине XVIII века деревянные стены окончательно разрушились и больше не ремонтировались. В 1787 году Недригайлов был перестроен по новому плану, изменившему его планировку.

Ключевые слова: замок, город Недригайлов, острог, Северная война, 17-18 вв.